Podpisany przez:
TOMASZ WIŚNIEWSKI
dnia 7 września 2026 r.

UCHWAŁA NR XXXIII/294/26
RADY MIEJSKIEJ W BŁONIU

z dnia 7 września 2026 r.

w sprawie przyjęcia „Strategii Rozwoju Gminy Błonie na lata 2025-2034”

Na podstawie art. 10e i 10f ust. 4 oraz art. 18 ust. 2 pkt. 6a ustawy z dnia 8 marca 1990 r. o samorządzie gminnym (tj. Dz. U. z 2026 r., poz. 662) oraz art. 9 pkt 5 ustawy z dnia 6 grudnia 2006 r. o zasadach prowadzenia polityki rozwoju (tj. Dz. U. z 2025 r. poz. 198, 1846), oraz Uchwały nr XII/122/25 z dnia 17 marca 2025 r. w sprawie przystąpienia do sporządzenia Strategii Rozwoju Gminy Błonie na lata 2025-2034 oraz określenia szczegółowego trybu i harmonogramu opracowania projektu strategii, w tym trybu konsultacji uchwala się co następuje:

§ 1. Przyjmuje się „Strategię Rozwoju Gminy Błonie na lata 2025-2034” stanowiącą załącznik nr 1 do niniejszej uchwały.

§ 2. Wykonanie uchwały powierza się Burmistrzowi Błonia.

§ 3. Traci moc uchwała nr XLVII/375/22 Rady Miejskiej w Błoniu z dnia 6 czerwca 2022 r. w sprawie zatwierdzenia „Strategii Rozwoju Gminy Błonie 2021-2027 r.”

§ 4. Uchwała wchodzi w życie z dniem podjęcia.

Przewodniczący Rady
Miejskiej w Błoniu

Tomasz Wiśniewski

Podpisany

Załącznik nr 1 do Uchwały Rady Miejskiej w Błoniu

Strategia Rozwoju
Gminy Błonie na lata 2025-2034

Błonie, 2025 r.

Podpisany

Dane teleadresowe:

Urząd Miejski w Błoniu

ul. Rynek 6, 05-870 Błonie

ratusz@um.blonie.pl

www.blonie.pl

Telefony:

Centrala (kier: 22) 725-30-04, 725-30-06

Sekretariat bezp. 725-45-55

Wykonawca:

Stowarzyszenie na rzecz efektywności im. prof. Krzysztofa Żmijewskiego

ul. Wiejska 17/16, 00-480 Warszawa

NIP: 113-27-34-490

REGON: 141437740

biuro@stowarzyszenie-zmijewski.pl

https://stowarzyszenie-zmijewski.pl/

tel. 22 188 13 09

Podpisany

Spis treści

Wprowadzenie 5
W.1. Cele i zakres strategii 7
W.2. Procedura opracowania strategii rozwoju gminy 9
W.2.1. Podstawy prawne 9
W.2.2. Ramowy zakres merytoryczny strategii rozwoju gminy 10
W.2.3. Konwent – zespoły robocze 12
W.2.4. Konsultacje społeczne 15
W.2.5. Harmonogram opracowania projektu Strategii Rozwoju Gminy Błonie na lata 2025-2034 16
I. Wnioski z diagnozy sytuacji społecznej, gospodarczej i przestrzennej 19
I.1. Rys historyczny i uwarunkowania wynikające z położenia geograficznego, dostępność komunikacyjna i mobilność 19
I.2. Ludność i procesy demograficzne 25
I.3. Gospodarka i rynek pracy 32
I.4. Środowisko naturalne i infrastruktura 34
I.5. Kultura, sport, rekreacja i turystyka 42
I.6. Planowanie i zagospodarowanie przestrzenne 45
I.7. Polityka społeczna 46
I.8. Edukacja i wychowanie 49
I.9. Finanse samorządowe 50
II. Analiza SWOT 56
III. Wnioski z diagnozy społeczno-gospodarczej 74
IV. Wizja, misja oraz cele strategiczne rozwoju w wymiarze społecznym, gospodarczym i przestrzennym 77
IV.1. Wizja i misja Gminy Błonie 77
IV.2. Scenariusz rozwoju Gminy Błonie 79
IV.3. Cele strategiczne i cele operacyjne Strategii 80
V. Kierunki działań podejmowanych dla osiągnięcia celów strategicznych 85
VI. Model struktury funkcjonalno-przestrzennej gminy 209
VII. Zbieżność Strategii z obowiązującymi dokumentami strategicznymi 216
VIII. Ramy finansowe i źródła finansowania 224
IX. System realizacji strategii 226
X. Monitoring i ewaluacja realizacji Strategii 228
XI. Wytyczne do sporządzania dokumentów wykonawczych 232
XII. Konsultacje społeczne 233

Podpisany

XIII. Bibliografia 234
XIV. Spisy 235
XIV.1. Spis tabel 235
XIV.2. Spis rysunków 237
XIV.3. Spis map 238

Wprowadzenie

Strategia Rozwoju Gminy Błonie na lata 2025-2034[1] jest formalnym dokumentem, który określa strategiczne kierunki rozwoju Gminy Błonie na lata 2025-2034.

Strategia Rozwoju Gminy Błonie na lata 2025-2034 jest komplementarna z innymi regulacjami planistyczno-strategicznymi, obowiązującymi w Gminie.

Opracowany przy udziale całej społeczności lokalnej Gminy Błonie i przyjęty przez Radę Miasta dokument będzie nadrzędny względem dokumentów sektorowych dotyczących obszaru Gminy Błonie, jednocześnie pozostając spójny z dokumentami wyższego rzędu.

[1] Należy podkreślić, że STRATEGIE ROZWOJU GMIN uzyskały usankcjonowanie prawne w ustawie z dnia 6 grudnia 2006r. o zasadach prowadzenia polityki rozwoju (Dz. U. z 2025 r. poz. 198.). W art. 9 ustawodawca stwierdza, że: „Strategiami rozwoju są: strategia rozwoju kraju, strategie sektorowe, strategie rozwoju województw, o których mowa w art.11 ustawy z dnia 5 czerwca 1998r. o samorządzie województwa (Dz. U. z 2025 r. poz. 581.) oraz strategie rozwoju lokalnego, w tym strategie rozwoju powiatów oraz strategie rozwoju gmin". Planowanie, a następnie systematyczna realizacja ustaleń STRATEGII ROZWOJU winno być oparte o następujące generalne zasady: ZASADA 1 - ZRÓWNOWAŻONEGO ROZWOJU, czyli „uznawanie nadrzędności wymogów ekologicznych w stosunku do procesów rozwoju społeczno-gospodarczego i zagospodarowania przestrzeni gminy". Innymi słowy, dalszy rozwój gminy nie może dokonywać się „kosztem" środowiska przyrodniczego, a więc musi respektować oszczędną produkcję i konsumpcję oraz gospodarkę terenami, a także uwzględniać przyszłościowe konsekwencje ekologiczne podejmowanych dzisiaj decyzji. Zachowanie istniejących zasobów ekologicznych oraz dobry stan czystości środowiska przyrodniczego jest jednym z podstawowych warunków podnoszenia jakości życia mieszkańców. Takie postępowanie jest zgodne z zapisami Konstytucji RP i innych ustaw oraz wymogami Unii Europejskiej. ZASADA 2 - RACJONALNEGO GOSPODAROWANIA polegająca na „maksymalizacji efektów z wydatkowanych nakładów lub minimalizacji nakładów na uzyskanie założonych efektów". Jest to także zgodne z zapisem art. 35 Ustawy o finansach publicznych, który stanowi, że „wydatki publiczne powinny być dokonywane w sposób celowy i oszczędny, z zachowaniem zasady uzyskiwania najlepszych efektów z danych nakładów, umożliwiający terminową realizację zadań publicznych oraz w wysokości i terminach wynikających z wcześniej zaciągniętych zobowiązań". ZASADA 3 - PARTYCYPACJI SPOŁECZNEJ (USPOŁECZNIENIA), czyli wspólne podejmowanie działań przez władze GMINY BŁONIE, podmioty publiczne, organizacje pozarządowe i sektor prywatny. Innymi słowy chodzi tu o „uspołecznienie procesu zarządzania rozwojem miasta", czyli włączanie, w prace planistyczne i realizacyjne, jak najszerszego grona mieszkańców i reprezentantów społeczności lokalnej (organizacje pozarządowe) oraz lokalnych przedsiębiorców. Taki sposób postępowania pozwala na wypracowanie kierunków działań zgodnych z oczekiwaniami mieszkańców. Tym samym opracowane wspólnie dokumenty strategiczne, w tym STRATEGIA ROZWOJU nie funkcjonują jako „dokumenty władzy miejskiej", ale są dokumentami całej społeczności lokalnej i stanowią wspólną podstawę koordynacji działań realizacyjnych różnych podmiotów tak, by uzupełniały się i miały efekt synergiczny. Takie podejście pozwala więc na to, aby nawiązywał się partnerski dialog w układzie: władze GMINY BŁONIE - mieszkańcy. ZASADA 4 - PARTNERSTWA, czyli wspieranie inicjatyw obywatelskich, zachęcanie do aktywności społecznej i działań prospołecznych mieszkańców, współpracę z organizacjami społecznymi, sektorem prywatnym oraz realizację przedsięwzięć miejskich w formie partnerstwa publiczno-prywatnego (tzw. PPP). Zasada partnerstwa winna być także stosowana we współpracy z samorządem powiatowym i z gminami wchodzącymi w jego skład, samorządem wojewódzkim i warszawskim w zakresie realizacji wspólnych przedsięwzięć, a także we współpracy z gminami zagranicznymi. ZASADA 5 - KONCENTRACJI, czyli skupienie wysiłków na realizacji ustalonych w STRATEGII ROZWOJU celach operacyjnych i kierunkach działań (planowanych przedsięwzięciach). ZASADA 6 - SPÓJNOŚCI, czyli zgodności zapisów STRATEGII ROZWOJU z aktualnymi dokumentami na szczeblu Unii Europejskiej, krajowym i województwa mazowieckiego o charakterze strategicznym i programowym. ZASADA 7 - OTWARTOŚCI, czyli możliwości aktualizacji zapisów STRATEGII ROZWOJU, jeśli pojawią się istotne okoliczności merytoryczne. Umożliwia to elastyczne dostosowywanie i korygowanie celów rozwoju (strategicznych i operacyjnych) oraz kierunków działań (planowanych przedsięwzięć) w odpowiedzi na zmieniające się uwarunkowania zewnętrzne (szanse i zagrożenia rozwoju tkwiące w otoczeniu), a także wewnętrzne (silne i słabe strony GMINY BŁONIE).

Podpisany

Strategia Rozwoju Gminy Błonie na lata 2025-2034 będzie wyznaczała ramy dla planów i programów powstających w Gminie Błonie podczas jej obowiązywania.

Strategia Rozwoju Gminy Błonie na lata 2025-2034 została opracowana na podstawie aktualnych dokumentów planistycznych, sprawozdań oraz danych statystycznych. Ważnym źródłem informacji były warsztaty strategiczne, w których uczestniczyli przedstawiciele stowarzyszeń, organizacji, przedsiębiorcy, radni, pracownicy Urzędu Miasta, kierownicy jednostek organizacyjnych i pozostali mieszkańcy.

Rada Miejska i Burmistrz Błonia dziękują wszystkim osobom, organizacjom i instytucjom, które - poprzez zgłaszanie swoich opinii, uwag i propozycji - w istotny sposób przyczyniły się do powstania dokumentu pt.: Strategia Rozwoju Gminy Błonie na lata 2025-2034.

Ponadto, władze Gminy Błonie będą poszukiwać partnerów społecznych chętnych do współpracy przy realizacji ustaleń Strategii Rozwoju Gminy Błonie na lata 2025-2034.

W tym celu będą one inicjować i koordynować partnerską współpracę z mieszkańcami, organizacjami pozarządowymi, przedsiębiorcami, oraz wszystkimi innymi podmiotami funkcjonującymi na terenie Gminy Błonie.

Efektem tej współpracy będzie niewątpliwie podniesienie efektywności wydatkowania środków finansowych z budżetu Gminy Błonie, lepsze zaspokajanie zbiorowych potrzeb społecznych, umacnianie poczucia podmiotowości mieszkańców oraz uzyskanie możliwości wczesnego reagowania na problemy lokalne, a w konsekwencji wzrost jakości życia mieszkańców Gminy Błonie i poprawę warunków funkcjonowania podmiotów gospodarczych, a także coraz większą integrację społeczna mieszkańców i ich identyfikację z wszystkimi aspektami rozwoju społeczno-gospodarczego i kulturalnego Gminy Błonie.

Wyrażamy nadzieję, że niniejszy dokument zostanie uznany za nasze wspólne dzieło oraz stanie się podstawą wspólnych działań realizacyjnych dla dobra i pomyślności społeczności Gminy Błonie.

Podpisany

W.1. Cele i zakres strategii

Strategia jest propozycją odpowiedzi na trzy podstawowe pytania:

1. Do czego winniśmy dążyć w kształtowaniu rozwoju Gminy Błonie, jaka wizja przyszłości nam się rysuje?
2. Co chcemy osiągnąć w czasie najbliższych 9 lat, tzn. jakie są nasze cele strategiczne?
3. W jaki sposób zamierzamy nasze cele osiągać, jakie działania i zadania planujemy realizować?

Strategia Rozwoju Gminy Błonie na lata 2025-2034 jest adresowana do wszystkich, którzy mają wolę uczestniczyć w jej rozwoju:

- mieszkańców Gminy Błonie we wszystkich formach organizacyjnych,
- władz samorządu Gminy Błonie, samorządu wojewódzkiego, władzy państwowej, tak regionalnej jak i centralnej,
- podmiotów gospodarczych, zarówno lokalnych jak i zewnętrznych, instytucji wspierających gospodarkę i rozwój lokalny,
- banków i instytucji finansowych, w tym dysponujących funduszami wspierania rozwoju (krajowymi i zagranicznymi),
- instytucji użyteczności publicznej,
- partnerów zagranicznych.

Podstawowe przesłanki opracowywania strategii rozwoju Gminy Błonie zaprezentowano na rysunku 1.

Podpisany

Rysunek 1. Strategia rozwoju – cele opracowania dokumentu Strategii Rozwoju Gminy Błonie na lata 2025-2034

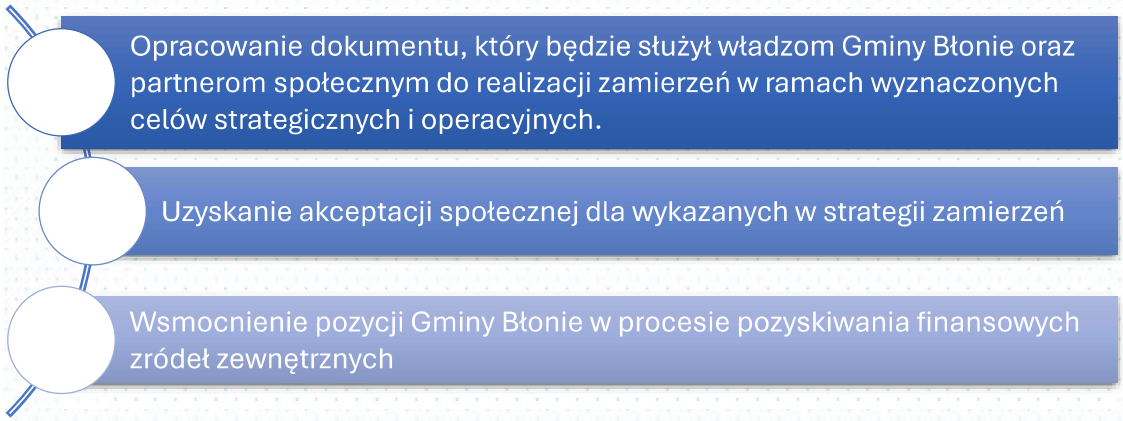

Źródło: Opracowanie własne

Strategia Rozwoju Gminy Błonie na lata 2025-2034 jest dokumentem strategicznym będącym podstawą kreowania rozwoju.

Sposób jej rozumowania, podstawowe role i wynikające z niej funkcje zaprezentowano na rysunku 2.

Podpisany

Rysunek 2. Strategia rozwoju – sposób rozumienia, podstawowe role i wynikające z niej funkcje

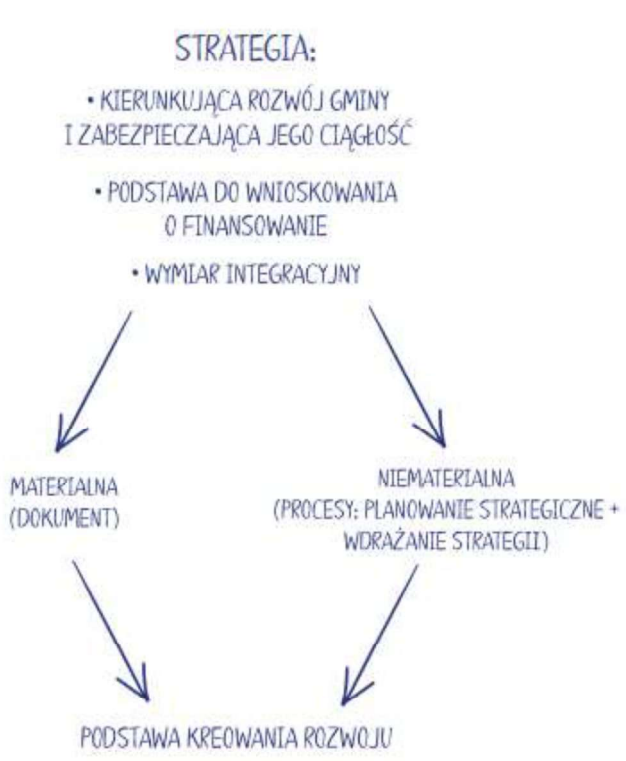

Źródło: Podręcznik, s. 7.

W.2. Procedura opracowania strategii rozwoju gminy

Prace nad Strategią rozpoczęto 17 marca 2025 roku, kiedy to uchwałą Rady Miejskiej w Błoniu podjęto decyzję o przystąpieniu do opracowywania dokumentu.

Szczegółowy tryb i harmonogram pracy przyjęto uchwałą nr XII/122/25 Rady Miejskiej w Błoniu z dnia 17 marca 2025 r. w sprawie określenia szczegółowego trybu i harmonogramu opracowania projektu Strategii Rozwoju Gminy Błonie na lata 2025-2034.

W.2.1. Podstawy prawne

Podstawy do sporządzania strategii rozwoju gminy określają w szczególności:

- *Ustawa z dnia 8 marca 1990 r. o samorządzie gminnym,*
- *Ustawa z dnia 6 grudnia 2006 r. o zasadach prowadzenia polityki rozwoju,*

Podpisany

- *Ustawa z dnia 3 października 2008 r. o udostępnianiu informacji o środowisku i jego ochronie, udziale społeczeństwa w ochronie środowiska oraz o ocenach oddziaływania na środowisko,*
- *Uchwała nr XII/122/25 Rady Miejskiej w Błoniu z dnia 17 marca 2025 r. w sprawie przystąpienia do prac nad „Strategią Rozwoju Gminy Błonie na lata 2025-2034" oraz określenia szczegółowego trybu i harmonogramu opracowania projektu strategii, w tym trybu konsultacji,*
- *Zarządzenie nr 28/2025 Burmistrza Błonia z dnia 8 kwietnia 2025 r. w sprawie powołania Zespołów ds. opracowania: Strategii Rozwoju Gminy Błonie 2025 – 2034,*

W.2.2. Ramowy zakres merytoryczny strategii rozwoju gminy

Strategia Rozwoju Gminy Błonie na lata 2025-2034 opracowana została zgodnie z przepisami art. 10 e ust. 2-4 ustawy z dnia 8 marca 1990 r. o samorządzie gminnym.

Na prace związane z przygotowaniem projektu Strategii Rozwoju Gminy Błonie na lata 2025-2034 składały się w szczególności:

- Opracowanie wniosków z diagnozy sytuacji społecznej, gospodarczej i przestrzennej gminy, przygotowanej na potrzeby strategii;
- Wypracowanie założeń programowych Strategii Rozwoju Gminy Błonie na lata 2025-2034,
- Wypracowanie założeń funkcjonalno-przestrzennych Strategii Rozwoju Gminy Błonie na lata 2025-2034.
- Określenie modelu struktury funkcjonalno-przestrzennej gminy wraz z ustaleniami i rekomendacjami w zakresie kształtowania i prowadzenia polityki przestrzennej w gminie,
- Charakterystyka obszarów strategicznej interwencji zawartych w strategii rozwoju województwa i fakultatywnie określenie obszarów strategicznej interwencji gminy, wraz z zakresem planowanych działań,
- Wypracowanie założeń wdrożeniowych Strategii Rozwoju Gminy Błonie na lata 2025-2034,

Podpisany

- Określenie systemu realizacji Strategii Rozwoju Gminy Błonie na lata 2025-2034, w tym wytycznych do sporządzania dokumentów wykonawczych,
- Określenie ram finansowych i źródeł finansowania,
- Opracowanie projektu Strategii Rozwoju Gminy Błonie na lata 2025-2034, zgodnego z przepisami i standardem, spójnym z wytycznymi dokumentów nadrzędnych,
- Konsultacje projektu Strategii Rozwoju Gminy Błonie na lata 2025-2034,
- Opiniowanie projektu Strategii Rozwoju Gminy Błonie na lata 2025-2034 – przekazanie projektu strategii zarządowi województwa w celu wydania opinii dotyczącej sposobu uwzględnienia ustaleń i rekomendacji w zakresie kształtowania i prowadzenia polityki przestrzennej w województwie określonych w strategii rozwoju województwa,
- Przygotowanie projektu Strategii Rozwoju Gminy Błonie na lata 2025-2034 po uwzględnieniu ewentualnych zmian wynikających z przeprowadzonych konsultacji i opinii wydanej przez zarząd województwa,
- Przeprowadzenie uprzedniej ewaluacji trafności, przewidywanej skuteczności i efektywności realizacji Strategii Błonie na lata 2025-2034,
- Przygotowanie projektu Strategii Rozwoju Gminy Błonie na lata 2025-2034 po uwzględnieniu ewentualnych zmian wynikających z przeprowadzonej uprzedniej ewaluacji,
- Przeprowadzenie lub odstąpienie od przeprowadzenia strategicznej oceny oddziaływania na środowisko projektu Strategii Rozwoju Gminy Błonie na lata 2025-2034,
- Przyjęcie Strategii Rozwoju Gminy Błonie na lata 2025-2034 przez Radę Miejską w drodze uchwały.

Podpisany

W.2.3. Konwent – zespoły robocze

Zespoły robocze zostały powołane jako doradczo-opiniujące grupy robocze o charakterze społecznym. Zostały one powołane Zarządzeniem nr 28/2025 Burmistrza Błonia z dnia 8 kwietnia 2025 r. w sprawie powołania Zespołów ds. opracowania: Strategii Rozwoju Gminy Błonie 2025 – 2034.

Zadaniem Zespołów jest przygotowanie projektu Strategii Rozwoju Gminy Błonie na lata 2025 – 2034, a w szczególności udział w spotkaniach i warsztatach mających na celu określenie:

1. strategicznych kierunków rozwoju,
2. misji gminy,
3. wizji przyszłości, celów nadrzędnych rozwoju,
4. głównych problemów gminy,
5. planów operacyjnych.

W skład poszczególnych zespołów weszli:

Zespół ds. społecznych

- Marek Książek – I z-ca Burmistrza Błonia,
- Urszula Tkacz – II z-ca Burmistrza Błonia,
- Katarzyna Balcerowska-Majchrzyk – Kierownik Urzędu Stanu Cywilnego i Spraw Obywatelskich
- Anna Fuglewicz – Kierownik Ośrodka Pomocy Społecznej w Błoniu,
- Martyna Adamczyk – Naczelnik Wydziału Oświaty Kultury i Sportu,
- Wanda Wójcicka – Przewodnicząca Gminnej Komisji ds. Rozwiazywania Problemów Alkoholowych,
- Agnieszka Kurach – Dyrektor Dziennego Domu Senior+,
- Włodzimierz Leduchowski –Dyrektor Centrum Sportu i Rekreacji,
- Edyta Jabłońska –Dyrektor Centrum Kultury,
- Olimpia Markiewicz – Dyrektor Muzeum Ziemi Błońskiej,
- Sylwester Kita-Nowak – Komendant Straży Miejskiej,

Podpisany

- Dariusz Urban – inspektor ds. obronnych, zarzadzania kryzysowego i Obrony Cywilnej,
- Anna Karaś-Dziudzik – główny specjalista ds. pozyskiwania i rozliczania środków zewnętrznych,
- Jarosław Wójcicki – główny specjalista ds. pozyskiwania i rozliczania środków zewnętrznych,
- Magdalena Żołądek – główny specjalista ds. pozyskiwania i rozliczania środków zewnętrznych.

Zespół ds. środowiskowo-przestrzennych

- Przemysław Kubicki – Sekretarz Gminy,
- Klaudia Beim-Jasińska – Naczelnik Wydziału Planowania Przestrzennego,
- Agnieszka Woźniak – Naczelnik Wydziału Rolnictwa, Klimatu, Środowiska, Nieruchomości i Geodezji,
- Daniel Kopiec – Prezes Miejskiego Przedsiębiorstwa Wodociągów i Kanalizacji,
- Włodzimierz Leduchowski – Dyrektor Centrum Sportu i Rekreacji,
- Monika Zalewska – Dyrektor Zakładu Usług Komunalnych,
- Bogdan Król – Prezes Gminnej Spółki Wodnej,
- Anna Karaś-Dziudzik – główny specjalista ds. pozyskiwania i rozliczania środków zewnętrznych,
- Jarosław Wójcicki – główny specjalista ds. pozyskiwania i rozliczania środków zewnętrznych,
- Magdalena Żołądek – główny specjalista ds. pozyskiwania i rozliczania środków zewnętrznych.

Zespól ds. inwestycyjno-technicznych

- Zenon Reszka – Burmistrz Błonia,
- Przemysław Kubicki – Sekretarz Gminy,
- Bogumiła Koprowska- Skarbnik Gminy Błonie,
- Krzysztof Piechota – Naczelnik Wydziału Inwestycyjno Technicznego,
- Zofia Grodzka – Inspektor ds. inwestycji i remontów,
- Katarzyna Ploch –Koordynator ds. dostępności,
- Rafał Nowak – p.o. Naczelnika Wydziału Dróg i Mostów,

Podpisany

- Jacek Wodziński – Kierownik Referatu Informatyki,
- Daniel Kopiec – Prezes Miejskiego Przedsiębiorstwa Wodociągów i Kanalizacji,
- Włodzimierz Leduchowski –Dyrektor Centrum Sportu i Rekreacji,
- Monika Zalewska – Dyrektor Zakładu Usług Komunalnych,
- Waldemar Tomaszewski – sprawy elektryczne,
- Dariusz Urban – inspektor ds. obronnych, zarzadzania kryzysowego i Obrony Cywilnej,
- Anna Karaś-Dziudzik – główny specjalista ds. pozyskiwania i rozliczania środków zewnętrznych,
- Jarosław Wójcicki – główny specjalista ds. pozyskiwania i rozliczania środków zewnętrznych,
- Magdalena Żołądek – główny specjalista ds. pozyskiwania i rozliczania środków zewnętrznych.

Koordynacja prac nad dokumentem:

Eksperci Stowarzyszenia na rzecz efektywności im. prof. Krzysztofa Żmijewskiego

Podpisany

W.2.4. Konsultacje społeczne

Przygotowanie strategii zaplanowano z udziałem partnerów społecznych. Do jej opracowania zostały zaproszone wszystkie zainteresowane strony – „partnerzy strategii". Proces przygotowania strategii rozwoju charakteryzuje się ,,elastycznością" doboru i uczestnictwa partnerów społecznych w pracach nad tworzeniem strategii rozwoju – w zależności od potrzeb właściwych poszczególnym etapom prac. Na rysunku 3 zaprezentowano główne cele konsultacji społecznych.

Rysunek 3. Cele konsultacji społecznych

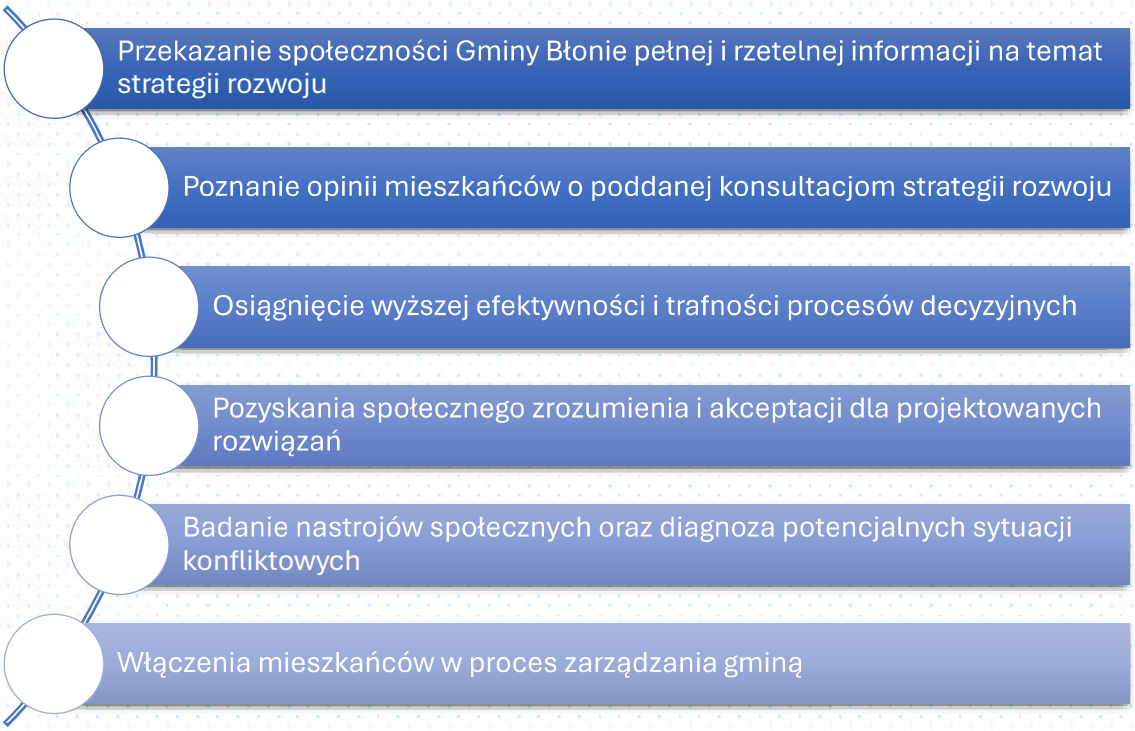

Źródło: Opracowanie własne

Konsultacje społeczne zostały przeprowadzone zgodnie z zapisami ustawy z dnia 6 grudnia 2006 r. o zasadach prowadzenia polityki rozwoju.

Podpisany

W.2.5. Harmonogram opracowania projektu Strategii Rozwoju Gminy Błonie na lata 2025-2034

Tabela 1. Harmonogram

Termin	Wyszczególnienie
Do 4,5 miesiąca od podjęcia uchwały.	Opracowanie wniosków z diagnozy sytuacji społecznej, gospodarczej i przestrzennej gminy.
Do 5 miesięcy od podjęcia uchwały.	Wypracowanie założeń programowych Strategii Gminy Błonie na lata 2025-2034.
Do 5,5 miesiąca od podjęcia uchwały.	Wypracowanie założeń funkcjonalnoprzestrzennych Strategii Rozwoju Gminy Błonie na lata 2025-2034.
Do 6 miesięcy od podjęcia uchwały.	Wypracowanie założeń wdrożeniowych Strategii Rozwoju Gminy Błonie na lata 2025-2034.
Do 7 miesięcy od podjęcia uchwały.	Opracowanie projektu Strategii Rozwoju Gminy Błonie na lata 2025-2034, zgodnego z przepisami, standardem i spójnego z wytycznymi dokumentów nadrzędnych.
Do 2 tygodni od opracowania projektu Strategii Rozwoju Gminy Błonie na lata 2025-2034.	Ogłoszenie konsultacji projektu Strategii Rozwoju Gminy Błonie na lata 2025-2034.
Termin 35 dni od dnia ogłoszenia na stronie internetowej o konsultacjach.	Przeprowadzenie konsultacji.
W terminie 30 dni od upływu terminu zgłaszania uwag w ramach konsultacji.	Przygotowanie sprawozdania z przebiegu i wyników konsultacji oraz jego publikacja.
Do 2 tygodni od opracowania projektu Strategii Rozwoju Gminy Błonie na lata 2025-2034.	Przekazanie projektu Strategii Rozwoju Gminy Błonie na lata 2025-2034 do Zarządu Województwa Mazowieckiego w celu wydania opinii.
W terminie 30 dni od dnia otrzymania projektu Strategii Rozwoju Gminy Błonie na lata 2025-2034	Zaopiniowanie projektu Strategii Rozwoju Gminy Błonie na lata 2025-2034 przez Zarząd Województwa Mazowieckiego.
Do 3 tygodni od opublikowania sprawozdania z konsultacji i uzyskania opinii Zarządu Województwa Mazowieckiego (licząc od momentu zakończenia ostatniego z tych dwóch).	Przygotowanie projektu Strategii Rozwoju Gminy Błonie na lata 2025-2034 po uwzględnieniu ewentualnych zmian wynikających z przeprowadzonych konsultacji i opiniowania.
Do 1 miesiąca od zakończenia prac nad projektem Strategii Rozwoju Gminy Błonie na lata 2025-2034 po ewentualnych zmianach wynikających z	Przeprowadzenie uprzedniej ewaluacji trafności, przewidywanej skuteczności i efektywności realizacji Strategii Rozwoju Gminy Błonie na lata 2025-2034

Podpisany

przeprowadzonych konsultacji i opiniowania.	
Do 2 tygodni od zakończenia prac związanych z uprzednią ewaluacją.	Przygotowanie projektu Strategii Rozwoju Gminy Błonie na lata 2025-2034 po uwzględnieniu ewentualnych zmian wynikających z przeprowadzonej uprzedniej ewaluacji.
Do 2 tygodni od opracowania projektu Strategii Rozwoju Gminy Błonie na lata 2025-2034 po uwzględnieniu ewentualnych zmian wynikających z przeprowadzonej uprzedniej ewaluacji.	Przygotowanie i wysłanie wniosku o wydanie opinii w trybie przepisów ustawy z dnia 3 października 2008 r. o udostępnianiu informacji o środowisku i jego ochronie, udziale społeczeństwa w ochronie środowiska oraz o ocenach oddziaływania na środowisko (tekst jedn.: Dz. U. z 2023 r. poz. 1094; zm.:Dz.U. z 2023 r. poz. 1113, poz. 1501, poz. 1506, poz. 1719 i poz. 1890) do regionalnego dyrektora ochrony środowiska oraz państwowego wojewódzkiego inspektora sanitarnego w sprawie konieczności lub braku konieczności sporządzenia prognozy oddziaływania na środowisko.
Decyzja w terminie 30 dni od dnia otrzymania przez właściwe instytucje wniosku o uzgodnienie. Ewentualnie dodatkowy czas wynikający z dodatkowych wyjaśnień.	W przypadku uzyskania udokumentowanej zgody na odstąpienie od przeprowadzenia strategicznej oceny oddziaływania na środowisko projektu Strategii Rozwoju Gminy Błonie na lata 2025-2034, odstępuje się od czynności wynikających z ustawy i nie sporządza się prognozy oddziaływania na środowisko.
Do 4 miesięcy od otrzymania decyzji od właściwych instytucji. Ewentualnie dodatkowy czas wynikający z dodatkowych uzgodnień.	W przypadku uzgodnienia konieczności przeprowadzenia strategicznej oceny oddziaływania na środowisko oraz jej zakresu, sporządza się prognozę oddziaływania na środowisko projektu Strategii Rozwoju Gminy Błonie na lata 2025-2034, zawierającą informacje, o których mowa w art. 51 ust. 2 ustawy z dnia 3 października 2008 r. o udostępnianiu informacji o środowisku i jego ochronie, udziale społeczeństwa w ochronie środowiska oraz o ocenach oddziaływania na środowisko.
Do 19 miesięcy od momentu podjęcia uchwały. Termin nie uwzględnia przypadków przekroczenia terminów w ramach procedur niezależnych od gminy.	Przyjęcie Strategii Rozwoju Gminy Błonie na lata 2025-2034 przez Radę Gminy Błonie w drodze uchwały.

Podpisany

Przyjęcie Strategii Rozwoju Gminy Błonie na lata 2025-2034 przez Radę Gminy Błonie w drodze uchwały.	

Źródło: Opracowanie własne

Podpisany

I. Wnioski z diagnozy sytuacji społecznej, gospodarczej i przestrzennej

I.1. Rys historyczny i uwarunkowania wynikające z położenia geograficznego, dostępność komunikacyjna i mobilność

Na obszarze ziemi błońskiej, pierwsze ślady ludzkiej obecności pochodzą z okresu paleolitu. Rozwinięte osadnictwo pochodzi z okresu wczesnej epoki żelaza i związane jest z archeologiczną kulturą grobów kloszowych, a potem przybyłą z dzisiejszej Danii kulturą jastorską. W okresie rzymskim rozwija się tu Mazowieckie Centrum Metalurgiczne związane z kulturą przeworską. Ślady osadnictwa słowiańskiego sięgają VIII w., a w X w. wraz z całym Mazowszem Błonie znalazło się w państwie pierwszych Piastów. W okresie X–XII w. założono parafię św. Wojciecha w pobliskim Rokitnie, a pozostałością po kościele pod tym samym wezwaniem jest kamienna chrzcielnica.

W XIII w. nad Utratą założono gród, który był zaczątkiem administracji książęcej na tym terenie. Z 1257 r. pochodzi pierwsza wzmianka o miejscowości. Odnosi się ona do kościoła p.w. Świętej Trójcy, który stoi do dziś, będąc najważniejszym zabytkiem architektonicznym Błonia. Za fundatora grodu i kościoła uważany jest książę Konrad Mazowiecki, który był założycielem lokalnej mazowieckiej gałęzi Piastów. 12 lipca 1380 r. książę mazowiecki Janusz I Starszy nadał Błoniu miejski przywilej lokacyjny, który usankcjonował prawnie prężnie rozwijający się ośrodek osadniczy.

Na początku XV w. mieszczanin błoński – Mikołaj, zwany Pszczółką rozpoczyna studia na Uniwersytecie Krakowskim, po czym jako teolog i kaznodzieja znajduje zatrudnienie w kancelarii królewskiej Władysława Jagiełły, a jego dzieła teologiczne czynią go jednym z ważniejszych pisarzy swojej epoki. W wiele lat po śmierci jego kazania i traktaty są wydawane drukiem w formie inkunabułów.

W 1526 r. Błonie, podobnie jak reszta Mazowsza zostaje inkorporowane do królestwa Polski, po tym jak umierają dwaj ostatni książęta mazowieccy, Stanisław i Janusz. Wśród podejrzanych o spowodowanie nagłych śmierci obu braci był wymieniany starosta błoński.

Podpisany

Epoka renesansu, a później baroku to dla Błonia okres harmonijnego rozwoju gospodarczego z wiodącą rolą rzemieślników na czele z szewcami, piwowarami, czy rzeźnikami. Katastrofą zakończył się najazd szwedzki z lat 1655-1660, po którym pozostało w mieście zaledwie 33 domy ze 184. Okres panowania dynastii saskich Wettinów nie poprawia sytuacji materialnej mieszkańców. Błonie powoli podnosi się ze zniszczeń wojennych i realny postęp rozpoczyna się dopiero około połowy XIX w., czego symbolem jest budowa murowanego ratusza we wschodniej pierzei rynku, wg projektu Henryka Marconiego. W końcu XIX w. w mieście rozwija się przemysł z wiodącą rolą fabryki zapałek, kilku cegielni, manufaktury kafli i okolicznych cukrowni. Na początku XX w. powstało połączenie kolejowe z Warszawą i Łodzią, które przyczyniło się do znacznego podniesienia rangi Błonia. Po II wojnie światowej rozwinął się tu przemysł mechaniczno-precyzyjny w postaci zakładów przemysłowych ZMP Mera-Błonie, w których powstała jedyna w Polsce fabryka zegarków naręcznych, a później montaż drukarek. Po przekształceniach polityczno-gospodarczych Błonie wkroczyło w XXI w. jako centrum polskiej logistyki.

Gmina Błonie położona jest ok. 28 kilometrów na zachód od granic Warszawy, na skrzyżowaniu drogi krajowej nr 92 (Moskwa - Berlin) z drogą nr 579 łączącą trasę katowicką z trasą gdańską, do niedawna typowo rolnicza - w ostatnich latach zaczęła zmieniać profil (zob. mapa 1).

Podpisany

Mapa 1. Położenie Gminy Błonie

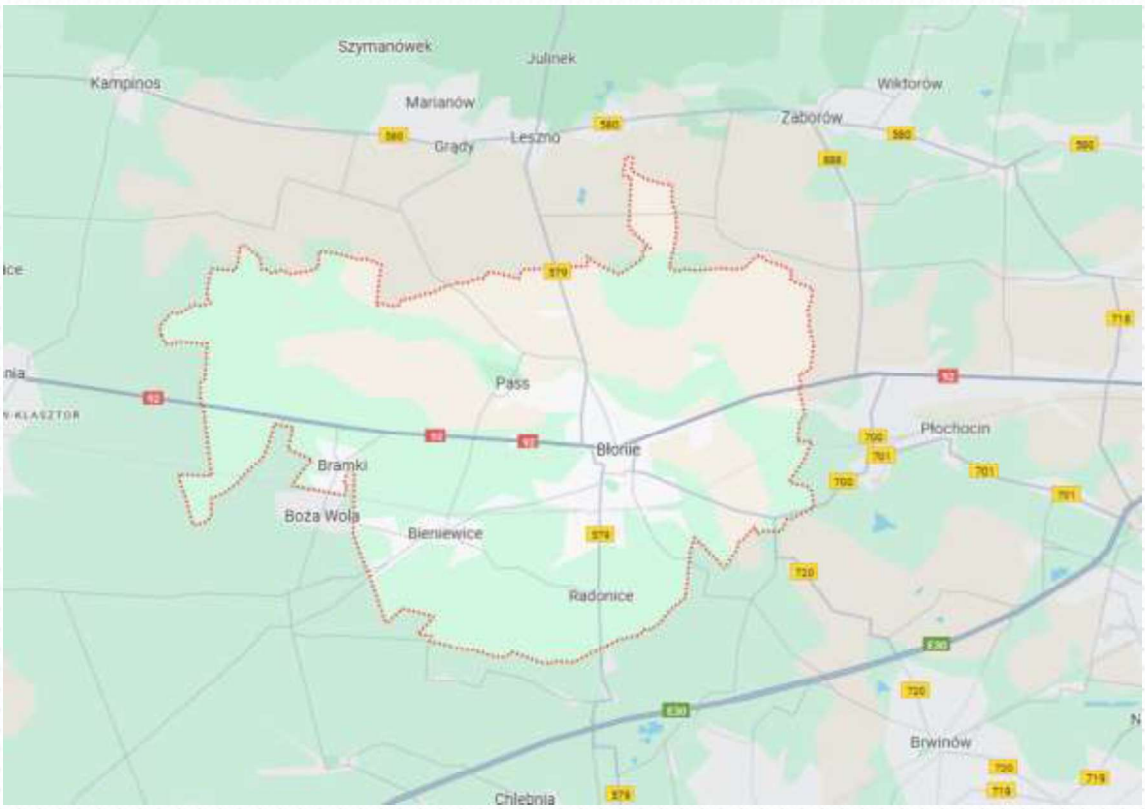

Źródło: mapy google

Gmina Błonie, o powierzchni 85,84 km2, to gmina miejsko-wiejska, położona na Równinie Łowicko-Błońskiej. Gmina Błonie znajduje się w województwie mazowieckim w powiecie warszawski zachodnim. Gmina wchodzi w skład aglomeracji warszawskiej.

Gmina Błonie graniczy (zob. mapa 2):

- od północy z gminą Leszno (powiat warszawski zachodni),
- od wschodu z gminą Ożarów Mazowiecki (powiat warszawski zachodni),
- od południa z gminą Brwinów (powiat pruszkowski), gminą Grodzisk Mazowiecki (powiat grodziski), gminą Baranów (powiat grodziski),
- od zachodu z gminą Teresin (powiat sochaczewski).

W centralnej części gminy położone jest miasto Błonie. Powiązania z otoczeniem w skali rejonu zaznaczają się na płaszczyźnie administracyjnej, usługowej, infrastrukturalnej, natomiast w skali kraju głównie w zakresie komunikacyjnym.

Podpisany

Mapa 2.Gmina Błonie na tle powiatu



Źródło: mapy google

Na dawnych terenach rolnych lokują swoje siedziby i magazyny duże międzynarodowe firmy. Tylko 2 kilometry dzielą granice gminy od węzła „Tłuste" autostrady A2.

Dodatkowo przez tereny gminne przebiega międzynarodowa magistrala kolejowa wschód - zachód, a przy stacji PKP w Błoniu znajduje się bocznica kolejowa przystosowana do rozładunku materiałów budowlanych, kontenerów itp.

Gmina składa się z 32 sołectw: Białutki, Białuty, Bieniewice, Bieniewo-Parcela, Bieniewo-Wieś, Błonie-Wieś, Bramki, Cholewy, Dębówka, Górna Wieś, Konstantów, Kopytów, Łaźniew, Łaźniewek, Łąki, Marysinek, Nowa Górna, Nowa Wieś, Nowe Faszczyce, Nowy Łuszczewek, Piorunów, Radonice, Radzików, Rochaliki, Rokitno, Stare Faszczyce, Stary Łuszczewek, Wawrzyszew, Witanów, Witki, Wola Łuszczewska i Żukówka.

Najbliższymi zurbanizowanymi ośrodkami miejskimi są miasta: Grodzisk Mazowiecki, Milanówek, Brwinów, Ożarów Mazowiecki, Sochaczew. Powiązania funkcjonalne z tymi miastami są silne, szczególnie z Grodziskiem Mazowieckim oraz Ożarowem Mazowieckim. Tereny o walorach przyrodniczych takie jak: dolina rzeki Utraty,

Podpisany

która objęta jest Warszawskim Obszarem Chronionego Krajobrazu oraz bliskość Kampinoskiego Parku Narodowego są zapleczem rekreacyjno-wypoczynkowym gminy o charakterze weekendowym. Gmina Błonie jest w ok. 30% zurbanizowana, o różnorodnym natężeniu zagospodarowania.

Zróżnicowanie owych terenów wynika z podziału gminy na mniejsze obszary poprzez główne ciągi komunikacyjne (droga krajowa, wojewódzka, linia kolejowa, drogi powiatowe), dostępność mediów oraz sposób wykorzystania terenu. Najbardziej zagospodarowaną częścią gminy jest obszar przy drodze krajowej, wojewódzkiej oraz drodze powiatowej 4107W (część wsi Dębówka, Bieniewice, osiedle Witanów, Błonie Wieś) oraz obszary południowo – zachodnie gminy (część wsi Bramki i Pass). Tereny wschodnie oraz północno – wschodnie w większości wykorzystywane są jako obszary rolnicze. Obecnie dalsze zagospodarowywanie terenów następuje poprzez uzupełnianie istniejącej zabudowy (wyznaczone w miejscowych planach oraz wydanych decyzjach o warunkach zabudowy).

Usytuowanie Gminy Błonie na głównych szlakach komunikacyjnych zapewnia dogodny dojazd do Warszawy (zob. mapa 3 i 4).

Mapa 3. Czas dojazdu do centrum Warszawy (kolej)



Źródło: mapy google

Mapa 4. Czas dojazdu do centrum Warszawy (rower)

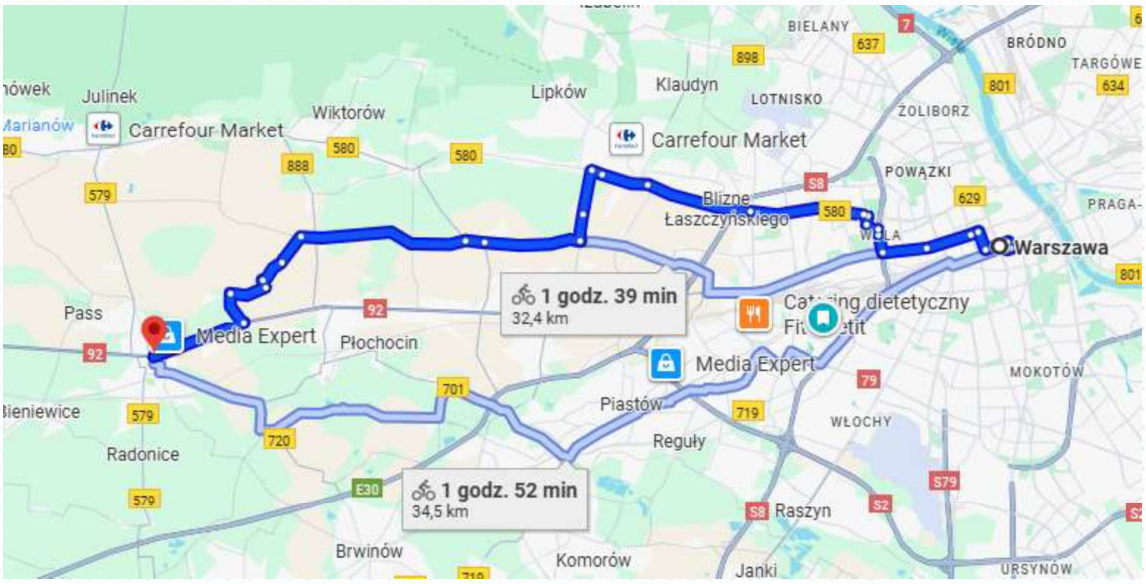

Źródło: mapy google

I.2. Ludność i procesy demograficzne

Spadek udziału ludności w wieku przedprodukcyjnym jest następstwem zmniejszenia liczby urodzeń, które wynika z licznych przyczyn o charakterze ekonomicznym i społecznym, wyrażających się opóźnieniem wieku zawierania małżeństw oraz odkładaniem decyzji o urodzeniu dziecka na okres po ustabilizowaniu pozycji zawodowej i życiowej młodych małżonków. Natomiast wzrost udziału ludności w wieku poprodukcyjnym jest rezultatem wydłużania się życia dzięki postępowi w medycynie oraz poprawie jakości życia i środowiska przyrodniczego. Należy także zauważyć, że opisane tendencje utrzymają się zapewne w najbliższych latach, co będzie mieć wpływ na kształtowanie usług i zgłaszanie potrzeb, charakterystycznych dla osób w wieku poprodukcyjnym (zob. poniższy rysunek - 4. zmiany w poszczególnych grupach w Gminie Błonie w wybranych latach do 2060 roku).

Rysunek 4. Zmiany w poszczególnych grupach w Gminie Błonie w wybranych latach do 2060 roku.

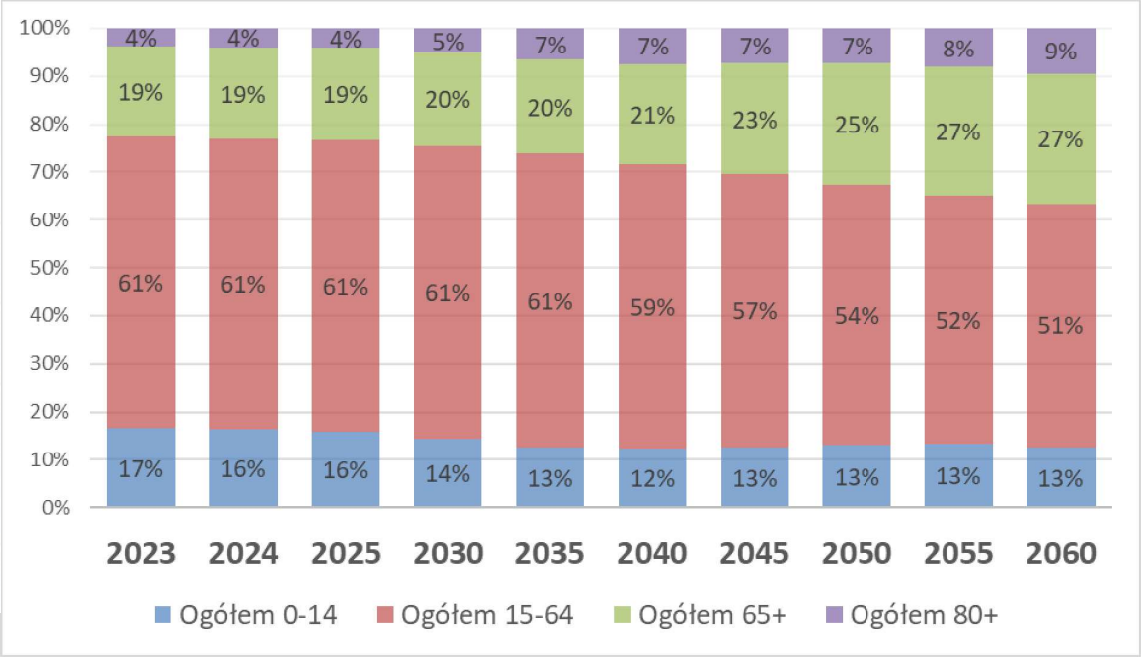

Źródło: opracowanie własne na podstawie BDL GUS

Z punktu widzenia rozpatrywania przyszłych działań i kierunków rozwoju niezmiernie istotnym jest rozważenie sytuacji występujących w poszczególnych grupach wiekowych ludności gminy. W rozwoju demograficznym Gminy Błonie występuje charakterystyczny dla Polski trend polegający na okresowym „falowaniu" przyrostów lub

Podpisany

ubytków liczby ludności, będących pochodną tzw. wyżów i niżów demograficznych. Zjawiska te mają istotny wpływ np. na planowanie potrzeb w usługach publicznych: oświacie i wychowaniu, opiece społecznej i ochronie zdrowia, organizacji życia kulturalnego i sportu. Zjawiska te mają także ogromy wpływ na kształtowanie się lokalnego rynku pracy. Jak wynika z danych zawartych w poniższych tabelach dotyczących prognozy demograficznych, Gmina Błonie nie będzie pod wpływem istotnych turbulencji demograficznych (zob. tabela 2).

Tabela 2. Prognoza ludności w Gminie Błonie do roku 2060.

Płeć	Wiek	2023	2024	2025	2030	2035	2040	2045	2050	2055	2060
Ogółem	Ogółem	22 308	22 451	22 580	23 417	23 678	23 805	23 901	24 020	24 004	23 805
Ogółem	0-17	4 567	4 601	4 592	4 462	4 092	3 866	3 950	4 097	4 173	4 084
Ogółem	18-59/64	12 692	12 695	12 769	13 484	13 797	13 557	12 944	12 395	11 999	11 887
Ogółem	18-44	7 555	7 480	7 430	7 296	7 287	7 306	7 318	7 297	7 029	6 734
Ogółem	45-59/64	5 137	5 215	5 339	6 188	6 510	6 251	5 626	5 098	4 970	5 153
Ogółem	60+/65+	5 049	5 155	5 219	5 471	5 789	6 382	7 007	7 528	7 832	7 834
Ogółem	0-14	3 855	3 804	3 731	3 555	3 218	3 158	3 271	3 427	3 472	3 336
Ogółem	15-64	14 087	14 159	14 274	15 050	15 474	15 262	14 670	13 992	13 562	13 340
Ogółem	65+	4 366	4 488	4 575	4 812	4 986	5 385	5 960	6 601	6 970	7 129
Ogółem	80+	899	920	934	1 228	1 658	1 922	1 886	1 890	2 130	2 490
Mężczyźni	Ogółem	10 678	10 735	10 799	11 130	11 214	11 254	11 290	11 330	11 314	11 210
Mężczyźni	0-17	2 322	2 341	2 353	2 303	2 117	2 000	2 045	2 123	2 158	2 104
Mężczyźni	18-64	6 660	6 647	6 661	6 961	7 181	7 141	6 879	6 549	6 334	6 246
Mężczyźni	18-44	3 840	3 800	3 753	3 634	3 651	3 718	3 721	3 685	3 552	3 422
Mężczyźni	45-64	2 820	2 847	2 908	3 327	3 530	3 423	3 158	2 864	2 782	2 824
Mężczyźni	65+	1 696	1 747	1 785	1 866	1 916	2 113	2 366	2 658	2 822	2 860
Mężczyźni	0-14	1 969	1 947	1 905	1 843	1 662	1 629	1 692	1 777	1 795	1 715
Mężczyźni	15-64	7 013	7 041	7 109	7 421	7 636	7 512	7 232	6 895	6 697	6 635
Mężczyźni	65+	1 696	1 747	1 785	1 866	1 916	2 113	2 366	2 658	2 822	2 860
Mężczyźni	80+	263	281	288	410	551	658	633	631	758	902
Kobiety	Ogółem	11 630	11 716	11 781	12 287	12 464	12 551	12 611	12 690	12 690	12 595
Kobiety	0-17	2 245	2 260	2 239	2 159	1 975	1 866	1 905	1 974	2 015	1 980
Kobiety	18-59	6 032	6 048	6 108	6 523	6 616	6 416	6 065	5 846	5 665	5 641
Kobiety	18-44	3 715	3 680	3 677	3 662	3 636	3 588	3 597	3 612	3 477	3 312
Kobiety	45-59	2 317	2 368	2 431	2 861	2 980	2 828	2 468	2 234	2 188	2 329
Kobiety	60+	3 353	3 408	3 434	3 605	3 873	4 269	4 641	4 870	5 010	4 974
Kobiety	0-14	1 886	1 857	1 826	1 712	1 556	1 529	1 579	1 650	1 677	1 621
Kobiety	15-64	7 074	7 118	7 165	7 629	7 838	7 750	7 438	7 097	6 865	6 705
Kobiety	65+	2 670	2 741	2 790	2 946	3 070	3 272	3 594	3 943	4 148	4 269
Kobiety	80+	636	639	646	818	1 107	1 264	1 253	1 259	1 372	1 588
Kobiety	15-49	4 997	5 037	5 057	5 152	4 961	4 760	4 601	4 598	4 603	4 500

Źródło: Opracowanie własne na podstawie BDL GUS

Podpisany

Należy mieć na uwadze, iż zaprezentowane i omówione zróżnicowanie migracji odzwierciedla różnice w poziomie rozwoju Gminy Błonie oraz w jej sytuacji społeczno-gospodarczej w porównaniu z innymi gminami regionu. Dodatnie saldo migracji wykazują z reguły gminy znajdujące się w korzystniejszej sytuacji gospodarczej, chociaż w warunkach polskich skala tego zjawiska jest mniejsza na skutek ograniczonych możliwości (finansowych) zmiany miejsca zamieszkania, których wyrazem jest wzrost dojazdów do pracy do największych aglomeracji, nawet z bardzo dalekich odległości przekraczających 100 km (zob. tabela 3. Stan i prognoza ludności i migracji w Gminie Błonie do roku 2030).

Tabela 3. Stan i prognoza ludności i migracji w Gminie Błonie do roku 2030

Rok	Ruch naturalny		Migracje wewnętrzne na pobyt stały			Migracje zagraniczne na pobyt stały	
	Urodzenia	Zgony	Napływ	Odpływ	Saldo	Imigracja	Emigracja
2023	179	260	439	256	+183	16	1
2024	178	238	434	245	+189	16	2
2025	173	253	431	239	+192	19	2
2030	175	275	396	240	+156	44	2
2035	182	284	370	243	+127	20	2
2040	194	322	368	243	+125	21	2
2045	211	333	368	250	+118	23	2
2050	215	329	357	241	+116	24	2
2055	199	345	343	243	+100	24	2
2060	180	349	324	231	+93	25	2

Źródło: Opracowanie własne na podstawie BDL GUS

Gminę Błonie, podobnie jak pozostałe jednostki osadnicze w kraju nie ominęły problemy demograficzne, związane z systematycznym pogarszaniem się struktury wieku. Jak wynika z danych statystycznych zaprezentowanych w tabeli 4, systematycznie zwiększa się w strukturze mieszkańców udział grupy ludzi w wieku poprodukcyjnym.

Podpisany

Tabela 4. Odsetek ludności w wieku przedprodukcyjnym, produkcyjnym i poprodukcyjnym

Wyszczególnienie:	2014	2015	2016	2017	2018	2019	2020	2021	2022	2023
	[%]	[%]	[%]	[%]	[%]	[%]	[%]	[%]	[%]	[%]
w wieku przedprodukcyjnym										
Mazowieckie	18,5	18,6	18,7	18,9	19,0	19,2	19,3	19,4	19,4	19,3
Powiat warszawski zachodni	20,0	20,0	20,1	20,3	20,4	20,5	22,0	22,2	22,2	22,1
Błonie	18,3	18,4	18,5	18,7	19,1	19,2	20,0	20,5	20,5	20,5
w wieku produkcyjnym										
Wyszczególnienie:	2014	2015	2016	2017	2018	2019	2020	2021	2022	2023
	[%]	[%]	[%]	[%]	[%]	[%]	[%]	[%]	[%]	[%]
Mazowieckie	62,0	61,4	60,7	60,1	59,5	59,0	59,2	59,0	58,7	58,6
Powiat warszawski zachodni	62,2	61,5	60,8	60,2	59,6	59,1	58,4	58,0	57,8	57,7
Błonie	61,2	60,7	60,0	59,1	58,4	58,1	57,6	57,2	57,1	57,1
w wieku poprodukcyjnym										
Wyszczególnienie:	2014	2015	2016	2017	2018	2019	2020	2021	2022	2023
	[%]	[%]	[%]	[%]	[%]	[%]	[%]	[%]	[%]	[%]
Mazowieckie	19,5	20,0	20,6	21,0	21,4	21,8	21,5	21,6	21,9	22,1
Powiat warszawski zachodni	17,8	18,5	19,1	19,6	20,0	20,4	19,7	19,8	20,0	20,2
Błonie	20,5	21,0	21,6	22,2	22,4	22,7	22,3	22,3	22,4	22,5

Źródło: Opracowanie własne na podstawie BDL GUS

Jak wynika z analizy danych statystycznych zawartych w tabeli 5, dotyczycących migracji na pobyt stały, saldo migracji w Gminie Błonie utrzymuje się na poziomie dodatnim, podobnie zresztą jak w całym województwie mazowieckim i powiecie warszawskim zachodnim.

Gminę Błonie charakteryzuje korzystne saldo migracji. W latach 2014-2023 gminę charakteryzuje stałe i stabilne tempo dodatniego salda migracji. Jest to zjawisko niezwykle korzystne dla gospodarki gminy. Do gminy przybywają głównie ludzie młodzi, którzy znajdują pracę w Błoniu, w Warszawie lub w jej okolicach. Istotna wydaje się bliskość i dostępność obiektów infrastruktury, w tym sportowej i rekreacyjnej. To znacząco zwiększa atrakcyjność obszaru gminy, szczególnie dla ludzi młodych. Istotnym czynnikiem przyciągającym nowych mieszkańców jest dynamicznie rozwijające się budownictwo mieszkaniowe w Gminie Błonie oraz sąsiedztwo Warszawy. Należy jednak podkreślić, iż dynamika wzrostu liczby mieszkańców gminy, w porównaniu z innymi

Podpisany

ośrodkami podwarszawskimi, jest wyraźnie wyższa. Powodem tego są możliwości lokowania nowych inwestycji mieszkaniowych, atrakcyjność gminy w zakresie oferty dla mieszkańców oraz budowa CPK.

Tabela 5. Migracje na pobyt stały gminne

Wyszczególnienie	zameldowania ogółem ogółem									
	2014	2015	2016	2017	2018	2019	2020	2021	2022	2023
	[osoba]	[osoba]	[osoba]	[osoba]	[osoba]	[osoba]	[osoba]	[osoba]	[osoba]	[osoba]
Mazowieckie	69 273	b.d.	61 811	65 864	76 449	81 280	64 568	72 659	69 117	72 044
Powiat warszawski zachodni	2 473	b.d.	2 371	2 575	2 955	3 157	3 098	3 501	3 395	3 566
Błonie	384	b.d.	355	423	348	325	410	476	417	555
Wyszczególnienie	wymeldowania ogółem									
	ogółem									
	2014	2015	2016	2017	2018	2019	2020	2021	2022	2023
	[osoba]	[osoba]	[osoba]	[osoba]	[osoba]	[osoba]	[osoba]	[osoba]	[osoba]	[osoba]
Mazowieckie	56 165	b.d.	48 861	52 351	59 747	63 196	52 371	59 671	57 843	59 203
Powiat warszawski zachodni	1 419	b.d.	1 169	1 194	1 503	1 488	1 327	1 430	1 550	1 420
Błonie	258	b.d.	206	222	271	279	220	266	245	267
Wyszczególnienie	saldo migracji									
	ogółem									
	2014	2015	2016	2017	2018	2019	2020	2021	2022	2023
	[osoba]	[osoba]	[osoba]	[osoba]	[osoba]	[osoba]	[osoba]	[osoba]	[osoba]	[osoba]
Mazowieckie	13 108	b.d.	12 950	13 513	16 702	18 084	12 197	12 988	11 274	12 841
Powiat warszawski zachodni	1 054	b.d.	1 202	1 381	1 452	1 669	1 771	2 071	1 845	2 146
Błonie	126	b.d.	149	201	77	46	190	210	172	288
Wyszczególnienie	saldo migracji na 1000 osób									
	ogółem									
	2014	2015	2016	2017	2018	2019	2020	2021	2022	2023
	[osoba]	[osoba]	[osoba]	[osoba]	[osoba]	[osoba]	[osoba]	[osoba]	[osoba]	[osoba]
Mazowieckie	2,5	b.d.	2,4	2,5	3,1	3,3	2,2	2,4	2,0	2,3
Powiat warszawski zachodni	9,4	b.d.	10,6	12,0	12,5	14,2	13,7	15,84	13,9	16,0
Błonie	5,9	b.d.	7,0	9,4	3,6	2,1	8,60	9,52	7,75	12,9

Źródło: Opracowanie własne na podstawie BDL GUS

Podpisany

Jak wynika z analizy danych zawartych na rysunku 5, Gmina Błonie na tle innych gmin powiatu pod względem liczby ludności jest gminą średniej wielkości.

Rysunek 5. Liczba ludności Gminy Błonie na tle gmin powiatu warszawskiego zachodniego

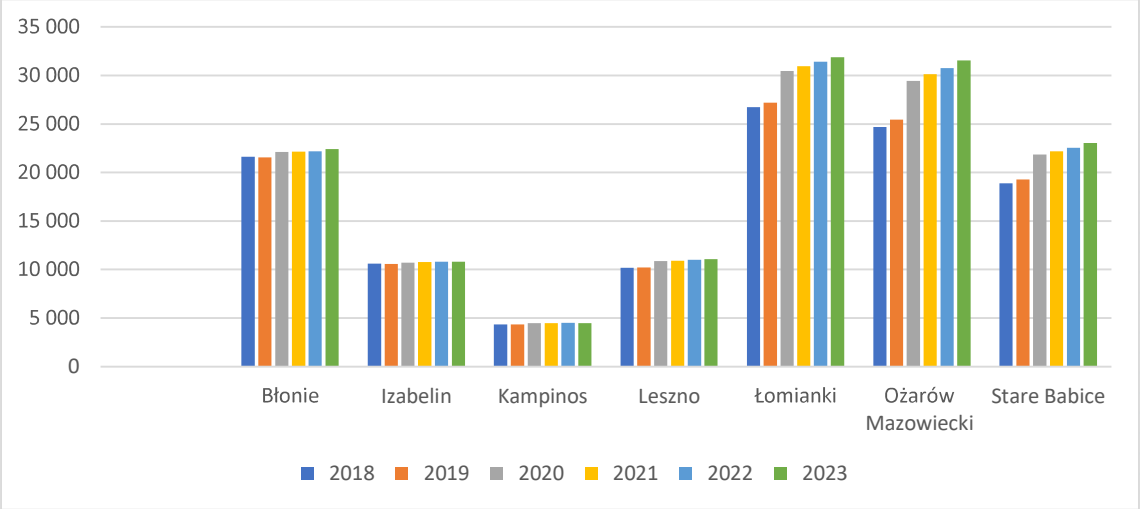

Źródło: Opracowanie własne na podstawie BDL GUS

Pod względem liczby ludności w przeliczeniu na km2 Gmina Błonie jest gminą średniej wielkości na tle gmin powiatu warszawskiego zachodniego. Z liczba ludności 262 osoby na 1km2 w 2023, tylko nieznacznie przekracza średnią dla powiatu, która wyniosła 253 osoby. Liczba ludności na 1 km2 na terenie Gminy Błonie w latach 2020-2023 systematycznie się zwiększała (zob. tabela 6 i rysunek 6).

Tabela 6. Ludność na 1 km² [osoba]

Wyszczególnienie	2018	2019	2020	2021	2022	2023
Powiat warszawski zachodni	219	222	243	246	250	253
Błonie	253	252	258	259	259	262
Izabelin	163	163	165	166	166	166
Kampinos	52	51	53	53	53	53
Leszno	81	82	87	87	88	89
Łomianki	688	701	785	797	809	821
Ożarów Mazowiecki	346	357	413	423	432	443
Stare Babice	298	304	345	350	356	363

Źródło: Opracowanie własne na podstawie BDL GUS

Podpisany

Rysunek 6. Ludność na 1 km² [osoba]

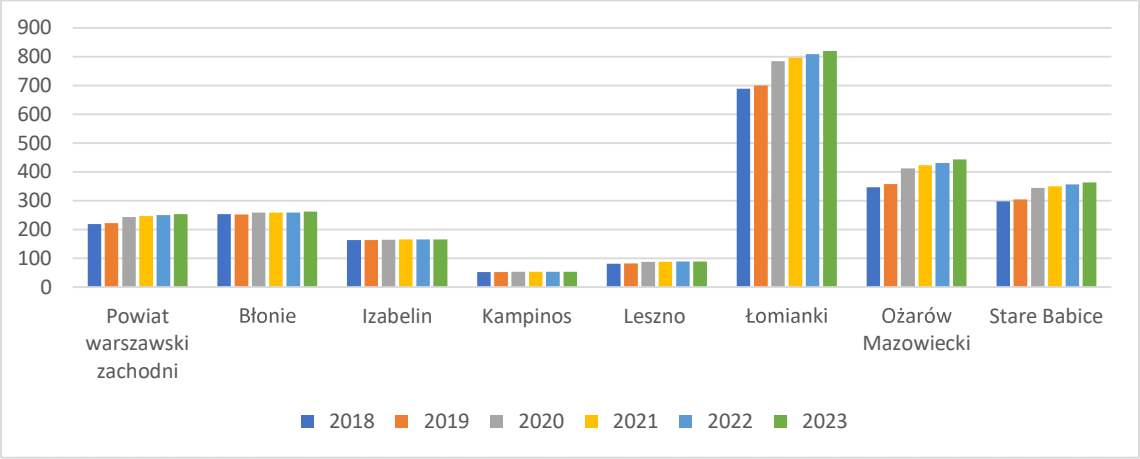

Źródło: Opracowanie własne na podstawie BDL GUS

Wskaźnik urodzeń żywych Gminy Błonie w roku 2023 jest nieznacznie niższy (lecz wciąż bezwzględnie wysoki) od analogicznych danych z lat wcześniejszych. Należy jednak wskazać na utrzymujący się od wielu lat, niekorzystny wskaźnik przyrostu naturalnego na obszarze gminy i należy domniemywać, że tendencja ta będzie się utrzymywać (zob. tabela 7).

Tabela 7. Główne wskaźniki demograficzne charakteryzujące Gminę Błonie

Urodzenia żywe ogółem									
2014	**2015**	**2016**	**2017**	**2018**	**2019**	**2020**	**2021**	**2022**	**2023**
215	210	188	215	259	198	182	196	196	193
Zgony ogółem									
2014	**2015**	**2016**	**2017**	**2018**	**2019**	**2020**	**2021**	**2022**	**2023**
213	225	227	240	267	290	317	383	283	263
Zgony niemowląt									
2014	**2015**	**2016**	**2017**	**2018**	**2019**	**2020**	**2021**	**2022**	**2023**
1	0	1	1	2	0	1	0	1	2
Przyrost naturalny									
2014	**2015**	**2016**	**2017**	**2018**	**2019**	**2020**	**2021**	**2022**	**2023**
2	-15	-39	-25	-8	-92	-135	-187	-87	-70

Źródło: Opracowanie własne na podstawie BDL GUS

Podpisany

I.3. Gospodarka i rynek pracy

W latach 2014-2023 w Gminie Błonie wystąpił stały wzrost liczby podmiotów gospodarki narodowej zrejestrowanych w rejestrze REGON. Zmiany zachodzące w liczbie podmiotów zarejestrowanych w systemie REGON wykazują stały trend rosnący (zob. tabela 8).

Tabela 8. Podmioty gospodarki narodowej - wskaźniki

Wyszczególnienie	podmioty wpisane do rejestru REGON na 10 tys. ludności									
	2014	2015	2016	2017	2018	2019	2020	2021	2022	2023
Mazowieckie	1 391	1 432	1 469	1 503	1 511	1 576	1 608	1 683	1 758	1 835
Powiat warszawski zachodni	1 579	1 619	1 640	1 661	1 688	1 748	1 667	1 738	1 805	1 870
Błonie	1 225	1 248	1 269	1 289	1 302	1 356	1 347	1 402	1 447	1 474
Wyszczególnienie	podmioty wpisane do rejestru na 1000 ludności									
	2014	2015	2016	2017	2018	2019	2020	2021	2022	2023
Mazowieckie	139	143	147	150	151	158	161	168	176	184
Powiat warszawski zachodni	158	162	164	166	169	175	167	174	181	187
Błonie	123	125	127	129	130	136	135	140	145	147
Wyszczególnienie	podmioty na 1000 mieszkańców w wieku produkcyjnym									
	2014	2015	2016	2017	2018	2019	2020	2021	2022	2023
Mazowieckie	224,6	233,4	241,8	250,1	253,8	267,1	271,5	285,4	299,4	313,4
Powiat warszawski zachodni	254,1	263,1	269,7	276,2	283,2	295,8	285,6	299,5	312,2	323,8
Błonie	200,4	205,7	211,6	218,0	222,8	233,4	233,8	245,1	253,4	258,3

Źródło: Opracowanie własne na podstawie BDL GUS

Saldo podmiotów gospodarczych znajdujących się w ewidencji Urzędu Gminy - Podmioty gospodarcze znajdujące się na terenie Miasta i Gminy Błonie:

- stan na 31.12.2014 – 2600,
- stan na 31.12.2015 – 2657,
- stan na 31.12.2016 – 2710,
- stan na 31.12.2017 – 2755,
- stan na 31.12.2018 – 2813,
- stan na 31.12.2019 – 2925,
- stan na 31.12.2020 – 2978,
- stan na 31.12.2021 – 3104,
- stan na 31.12.2022 – 3212,
- stan na 31.12.2023 – 3305.

Podpisany

Liczba zarejestrowanych bezrobotnych/stopa bezrobocia w powiecie warszawskim zachodnim[2]:

- 2014 – 576,
- 2015 – 438,
- 2016 – 254,
- 2017 – 210,
- 2018 – 190,
- 2019 – 121,
- 2020 – 221,
- 2021 – 177,
- 2022 – 131,
- 2023 – 123,
- 2024 – 153.

[2] Dane z PUP

Podpisany

I.4. Środowisko naturalne i infrastruktura

Dla rozwoju Gminy Błonie szczególne znaczenie ma dostępna infrastruktura mieszkaniowa. Decyduje ona o postrzeganiu przez mieszkańców gminy jako przyjaznej i atrakcyjnej. Jest ona także niezbędnym warunkiem pozwalającym na przyciągniecie i zachęcenie do osiedlania na terytorium Gminy Błonie nowych mieszkańców.

Stan zagospodarowania terenów zabudowy mieszkaniowej jest dość zróżnicowany. Rozwiązania architektoniczne i urbanistyczne są charakterystyczne dla okresu powstania poszczególnych zespołów zabudowy i osiedli. Szereg osiedli i zespołów mieszkaniowych, głównie jednorodzinnych pozostających w trakcie realizacji posiada jeszcze znaczne braki w zagospodarowaniu w zakresie ulic dojazdowych i uzbrojenia oraz ogólnodostępnych terenów zieleni. Podobne niedostatki odczuwa również znaczna część zabudowy rozproszonej. W zagospodarowaniu przestrzennym gminy wyróżnić należy jeszcze zagospodarowanie związane z obsługą mieszkającej tu ludności. Są to wszystkie obiekty związane z realizacją zadań własnych gminy w zakresie szkolnictwa, sportu, kultury, zdrowia i opieki społecznej, targowisk, ogródków działkowych a także w zakresie infrastruktury technicznej.

Bliskość Warszawy jest niewątpliwie tym atutem, który dzięki dobrze rozbudowanej infrastrukturze mieszkaniowej, transportowej i usługowej może być ogromnym atutem i daje szereg możliwości, z których Gmina Błonie powinna korzystać w coraz większym zakresie. Dane dotyczące liczby mieszkań na 1000 mieszkańców oraz osób przypadającą na 1 mieszkanie i na 1 izbę zaprezentowano w tabeli 9.

Podpisany

Tabela 9. Liczba mieszkań ogółem na 1000 mieszkańców oraz liczba osób przypadająca na 1 mieszkanie i na 1 izbę

Wyszczególnienie	przeciętna powierzchnia użytkowa 1 mieszkania									
	2014	2015	2016	2017	2018	2019	2020	2021	2022	2023
	[m2]	[m2]	[m2]	[m2]	[m2]	[m2]	[m2]	[m2]	[m2]	[m2]
Mazowieckie	71,7	71,9	72,0	72,2	72,3	72,4	73,5	73,7	73,9	74,0
Powiat warszawski zachodni	105,9	106,3	106,9	107,5	107,9	108,3	110,0	110,3	110,2	110,4
Błonie	75,8	76,2	76,6	77,2	77,7	78,1	81,4	81,6	81,5	81,3
Wyszczególnienie	przeciętna powierzchnia użytkowa mieszkania na 1 osobę									
	2014	2015	2016	2017	2018	2019	2020	2021	2022	2023
	[m2]	[m2]	[m2]	[m2]	[m2]	[m2]	[m2]	[m2]	[m2]	[m2]
Mazowieckie	29,1	29,5	29,9	30,3	30,8	31,3	32,1	32,7	33,3	33,9
Powiat warszawski zachodni	40,1	40,7	41,2	42,0	42,5	43,4	42,0	42,3	43,2	43,7
Błonie	30,3	30,7	31,1	31,6	31,9	32,4	33,6	33,9	35,2	36,1
Wyszczególnienie	mieszkania na 1000 mieszkańców									
	2014	2015	2016	2017	2018	2019	2020	2021	2022	2023
Mazowieckie	406,2	410,1	415,2	420,4	426,2	432,3	437,1	443,3	450,6	458,0
Powiat warszawski zachodni	378,7	382,7	385,4	390,2	394,2	400,5	381,4	383,6	391,8	396,0
Błonie	400,1	402,9	406,3	410,1	411,4	415,2	413,2	415,4	432,1	444,2
Wyszczególnienie	przeciętna liczba izb w 1 mieszkaniu									
	2014	2015	2016	2017	2018	2019	2020	2021	2022	2023
Mazowieckie	3,63	3,63	3,63	3,63	3,62	3,62	3,65	3,65	3,65	3,64
Powiat warszawski zachodni	4,49	4,50	4,51	4,52	4,53	4,53	4,64	4,64	4,63	4,63
Błonie	3,78	3,79	3,80	3,81	3,83	3,84	4,00	4,00	3,98	3,96
Wyszczególnienie	przeciętna liczba osób na 1 izbę									
	2014	2015	2016	2017	2018	2019	2020	2021	2022	2023
Mazowieckie	0,68	0,67	0,66	0,66	0,65	0,64	0,63	0,62	0,61	0,60
Powiat warszawski zachodni	0,59	0,58	0,58	0,57	0,56	0,55	0,57	0,56	0,55	0,55
Błonie	0,66	0,65	0,65	0,64	0,64	0,63	0,60	0,60	0,58	0,57

Źródło: Opracowanie własne na podstawie BDL GUS

W Gminie Błonie w 2023 r. w wodociąg wyposażonych było 91,1% mieszkań, w kanalizację 83,1%, a w gaz 82,7%. Jak wynika z analizy danych zawartych w tabeli 10, Gmina Błonie w zakresie dostępu do omawianych urządzeń sieciowych wypada bardzo konkurencyjnie na tle innych gmin powiatu.

Podpisany

Tabela 10. Urządzenia sieciowe

Wyszczególnienie	wodociąg									
	2014	2015	2016	2017	2018	2019	2020	2021	2022	2023
	[%]	[%]	[%]	[%]	[%]	[%]	[%]	[%]	[%]	[%]
Powiat warszawski zachodni	81,2	82,1	84,0	84,7	85,1	85,3	86,0	86,7	87,2	87,5
Błonie	89,1	89,2	89,4	89,4	89,6	89,9	90,0	90,5	90,8	91,1
Izabelin	82,3	82,5	82,8	82,8	83,0	83,4	83,8	84,2	84,7	85,0
Kampinos	100,0	100,0	100,0	100,0	100,0	100,0	100,0	100,0	100,0	100,0
Leszno	82,7	83,0	83,4	83,7	84,0	84,1	84,8	85,1	85,8	86,5
Łomianki	43,6	45,7	53,5	56,4	57,6	58,1	60,1	62,7	64,1	64,5
Ożarów Mazowiecki	100,0	100,0	100,0	100,0	100,0	100,0	100,0	100,0	100,0	100,0
Stare Babice	95,3	97,5	97,4	97,5	97,7	97,8	97,9	98,0	98,0	98,1
Wyszczególnienie	kanalizacja									
	2014	2015	2016	2017	2018	2019	2020	2021	2022	2023
	[%]	[%]	[%]	[%]	[%]	[%]	[%]	[%]	[%]	[%]
Powiat warszawski zachodni	59,2	60,6	64,0	65,1	66,2	66,7	67,7	68,8	69,7	70,5
Błonie	80,1	80,4	80,6	80,7	80,8	81,2	81,5	82,1	82,6	83,1
Izabelin	66,8	68,2	69,2	69,2	70,1	71,9	73,4	74,6	75,7	76,6
Kampinos	28,2	28,2	39,3	39,7	43,1	44,4	45,1	46,0	46,4	47,9
Leszno	29,3	29,6	29,9	31,7	31,9	31,9	32,0	32,1	32,3	32,4
Łomianki	40,2	42,5	51,8	54,5	56,0	55,0	56,4	58,7	60,0	61,0
Ożarów Mazowiecki	68,4	69,6	71,3	71,9	73,0	73,9	75,1	76,0	76,8	77,5
Stare Babice	69,0	72,1	74,1	75,2	76,8	78,0	78,9	80,0	80,7	81,9
Wyszczególnienie	gaz									
	2014	2015	2016	2017	2018	2019	2020	2021	2022	2023
	[%]	[%]	[%]	[%]	[%]	[%]	[%]	[%]	[%]	[%]
Powiat warszawski zachodni	73,2	74,5	75,7	74,3	75,4	78,1	81,3	83,7	83,9	85,1
Błonie	72,2	72,3	72,8	73,9	74,0	72,3	77,6	78,5	78,1	82,7
Izabelin	83,0	83,1	87,1	83,3	81,4	83,3	88,9	89,4	89,7	89,8
Kampinos	0,2	0,2	0,2	0,3	1,7	2,1	4,8	5,8	6,6	7,1
Leszno	34,3	34,0	33,6	34,0	40,5	43,6	48,9	50,9	51,2	52,5
Łomianki	85,3	85,4	87,5	86,6	86,9	90,4	89,1	89,3	91,7	91,9
Ożarów Mazowiecki	79,2	85,1	86,1	80,2	82,6	84,5	88,8	96,3	93,6	90,2
Stare Babice	83,2	83,5	83,5	83,6	84,0	91,2	91,9	93,0	94,0	99,5

Źródło: Opracowanie własne na podstawie BDL GUS

Podpisany

Zawarte w tabeli 11 wskaźniki dotyczące zasobów mieszkaniowych wskazują, że na obszarze Gminy Błonie znajdują się najmniejsze mieszkania w powiecie. Przeciętna powierzchnia użytkowa 1 mieszkania w 2023 w Gminie Błonie wyniosła 81,3 m2, podczas gdy średnia dla powiatu wyniosła 110,4 m2, a w Gminie Izabelin prawie dwukrotnie więcej niż w Gminie Błonie, bo aż 145,2 m2 (zob. tabela 11).

Tabela 11. Zasoby mieszkaniowe - wskaźniki

Wyszczególnienie	przeciętna powierzchnia użytkowa 1 mieszkania									
	2014	2015	2016	2017	2018	2019	2020	2021	2022	2023
	[m2]	[m2]	[m2]	[m2]	[m2]	[m2]	[m2]	[m2]	[m2]	[m2]
Powiat warszawski zachodni	105,9	106,3	106,9	107,5	107,9	108,3	110,0	110,3	110,2	110,4
Błonie	75,8	76,2	76,6	77,2	77,7	78,1	81,4	81,6	81,5	81,3
Izabelin	140,0	140,6	141,1	141,9	142,4	142,8	143,7	144,1	144,6	145,2
Kampinos	90,5	91,0	91,7	93,0	93,5	93,6	101,9	102,8	103,0	103,2
Leszno	96,8	97,7	98,6	99,2	100,0	100,5	104,7	105,4	106,2	106,9
Łomianki	130,1	129,6	129,6	129,6	129,4	129,4	129,9	128,5	128,4	128,1
Ożarów Mazowiecki	83,6	84,4	85,1	85,8	86,1	86,8	87,6	88,1	88,1	88,5
Stare Babice	133,3	133,7	134,7	136,4	137,3	138,0	143,0	143,4	143,9	144,5
Wyszczególnienie	mieszkania na 1000 mieszkańców									
	2014	2015	2016	2017	2018	2019	2020	2021	2022	2023
Powiat warszawski zachodni	378,7	382,7	385,4	390,2	394,2	400,5	381,4	383,6	391,8	396,0
Błonie	400,1	402,9	406,3	410,1	411,4	415,2	413,2	415,4	432,1	444,2
Izabelin	336,2	339,5	342,6	343,0	345,4	348,8	333,5	336,5	340,6	345,9
Kampinos	316,7	320,7	324,2	327,0	328,7	331,7	336,8	341,5	345,0	349,1
Leszno	392,6	395,0	399,5	404,3	405,3	407,5	388,0	390,6	396,5	400,4
Łomianki	370,0	374,8	378,2	383,4	386,7	390,0	356,2	363,5	367,3	370,8
Ożarów Mazowiecki	409,3	414,1	415,1	423,7	432,4	446,3	435,8	429,1	439,7	439,3
Stare Babice	358,5	362,9	363,7	367,2	371,7	378,3	340,6	346,0	352,4	354,9
Wyszczególnienie	przeciętna liczba osób na 1 mieszkanie									
	2014	2015	2016	2017	2018	2019	2020	2021	2022	2023
Powiat warszawski zachodni	2,64	2,61	2,60	2,56	2,54	2,50	2,62	2,61	2,55	2,53
Błonie	2,50	2,48	2,46	2,44	2,43	2,41	2,42	2,41	2,31	2,25
Izabelin	2,97	2,95	2,92	2,92	2,90	2,87	3,00	2,97	2,94	2,89
Kampinos	3,16	3,12	3,08	3,06	3,04	3,01	2,97	2,93	2,90	2,86
Leszno	2,55	2,53	2,50	2,47	2,47	2,45	2,58	2,56	2,52	2,50
Łomianki	2,70	2,67	2,64	2,61	2,59	2,56	2,81	2,75	2,72	2,70
Ożarów Mazowiecki	2,44	2,42	2,41	2,36	2,31	2,24	2,29	2,33	2,27	2,28
Stare Babice	2,79	2,76	2,75	2,72	2,69	2,64	2,94	2,89	2,84	2,82

Źródło: Opracowanie własne na podstawie BDL GUS

Podpisany

W tabeli 12, 13 i 14 zaprezentowano podstawowe dane dotyczące funkcjonowania oczyszczalni ścieków i zużycia wody na potrzeby gospodarki narodowej i ludności, w tym przemysł. Jak wynika z analizy danych statystycznych wartości te w badanych okresach, tj. 2014-2023 utrzymywały się na zbliżonym poziomie, a różnice wynikają z różnic pogodowych pomiędzy poszczególnymi latami.

Tabela 12. Stopień redukcji zanieczyszczeń w miejskiej oczyszczalni ścieków (średni % z redukcji BZT5, Utlenialność dwuchromianowa, zawiesina ogólna, azot ogólny, fosfor ogólny)

Miejska oczyszczalnia ścieków w Błoniu					
Stopień redukcji zanieczyszczeń w ściekach					
% redukcji	zawiesina ogólna	ChZT	BZT5	Azot ogólny	Fosfor ogólny
2014	98,8	97,0	99,1	88,9	96,6
2015	98,7	97,3	99,5	89,3	97,5
2016	98,8	96,3	99,3	85,6	97,0
2017	98,9	96,4	99,4	81,7	97,9
2018	98,9	97,5	99,5	82,0	98,1
2019	98,4	97,4	99,4	86,6	96,6
2020	98,8	97,0	99,5	89,8	97,8

Źródło: Opracowanie własne na podstawie BDL GUS

Tabela 13. Odsetek mieszkańców obsługiwana przez oczyszczalnie ścieków

Wyszczególnienie	ogółem									
	2014	2015	2016	2017	2018	2019	2020	2021	2022	2023
	[%]	[%]	[%]	[%]	[%]	[%]	[%]	[%]	[%]	[%]
Mazowieckie	69,9	71,3	71,9	72,3	73,1	73,5	74,4	74,7	74,2	74,4
Powiat warszawski zachodni	62,5	63,6	70,5	69,0	75,8	72,7	73,2	75,2	73,9	75,8
Błonie	b.d.	b.d.	b.d.	b.d.	b.d.	b.d.	b.d.	b.d.	b.d.	b.d.

Źródło: Opracowanie własne na podstawie BDL GUS

Tabela 14. Zużycie wody na potrzeby gospodarki narodowej i ludności, w tym przemysł

Wyszczególnienie	ogółem									
	2014	2015	2016	2017	2018	2019	2020	2021	2022	2023
	[dam3]	[dam3]	[dam3]	[dam3]	[dam3]	[dam3]	[dam3]	[dam3]	[dam3]	[dam3]
Mazowieckie	2 933 349,6	2 784 898,3	2 747 914,9	2 614 030,4	2 460 213,4	2 448 916,0	2 437 722,5	2 790 907,3	2 852 770,0	2 411 031,6
Powiat warszawski zachodni	5 628,3	5 870,1	5 953,4	6 028,7	6 539,7	6 828,7	7 032,6	7 194,5	7 478,1	7 885,8
Błonie	1 283,5	1 426,8	1 473,6	1 451,7	1 615,8	1 592,0	1 540,2	1 524,5	1 662,3	1 695,3

Źródło: Opracowanie własne na podstawie BDL GUS

Podpisany

W latach 2017-2023 ilość odpadów komunalnych wytworzonych na terenie Gminy Błonie kształtowała się na następującym poziomie:

- 2017 całkowita ilość odpadów wytworzonych na terenie gminy 9 038,95 (Mg) ton.
- 2018 całkowita ilość odpadów wytworzonych na terenie gminy 10 064,40 (Mg) ton.
- 2019 całkowita ilość odpadów wytworzonych na terenie gminy 9 450,39 (Mg) ton.
- 2020 całkowita ilość odpadów wytworzonych na terenie gminy 10 302,73 (Mg) ton.
- 2021 całkowita ilość odpadów wytworzonych na terenie gminy 10 583,66 (Mg) ton.
- 2022 całkowita ilość odpadów wytworzonych na terenie gminy 10 499,01 (Mg) ton.
- 2023 całkowita ilość odpadów wytworzonych na terenie gminy 10 728,59 (Mg) ton.

Na terenie Gminy Błonie Operatorem Systemu Przesyłowego elektroenergetycznego na okres do 31 grudnia 2030 r., została wyznaczona spółka Polskie Sieci Elektroenergetyczne Spółka Akcyjna. Przez obszar Gminy Błonie przebiegają następujące jednotorowe linie przesyłowe należące do Polskich Sieci Elektroenergetycznych S.A. (PSE S.A.)[3]:

- – 400 kV Ołtarzew – Płock,
- 400 kV Ołtarzew – Rogowiec,
- 220 kV Mory – Podolszyce,
- 220 kV Ołtarzew – Sochaczew,
- 220 kV Janów – Ołtarzew.

Suma stacji transformatorowych zasilających teren Gminy Błonie wynosi 169 sztuk. Średnie obciążenie linii 15/0,4 kV kształtuje się poniżej 50% dla wszystkich stacji.

Gmina Błonie jest zaopatrzona w gaz ziemny sieciowy. W gminie istnieje również dobre zaopatrzenie w gaz propan-butan w butlach. Paliwo gazowe jest rozprowadzane na obszarze kraju za pośrednictwem sieci gazociągów przesyłowych eksploatowanych przez Operatora Gazociągów Przesyłowych GAZ-SYSTEM S.A. Funkcję operatora systemu dystrybucyjnego gazowego pełni na obszarze Gminy Błonie Polska Spółka

[3] Założenia do planu zaopatrzenia w ciepło, energię elektryczną i paliwa gazowe dla Gminy Błonie, Błonie 2022.

Podpisany

Gazownictwa Sp. z o.o. oraz SIME Polska Sp. z o.o.. Każdy odbiorca ma prawo do zakupu gazu od wybranego przez siebie sprzedawcy gazu.

Przez teren Gminy Błonie przebiega sieć gazowa wysokiego ciśnienia, którą eksploatuje Operator Gazociągów Przesyłowych GAZ-SYSTEM S.A. Oddział w Rembelszczyźnie. Operator Gazociągów Przesyłowych GAZ-SYSTEM S.A. prowadzi działalność na podstawie koncesji udzielonej przez Prezesa Urzędu Regulacji Energetyki na przesyłanie i dystrybucję gazu Nr PPG/95-ZTO/6154/W/2/2010/MW ważnej do dnia 31 grudnia 2030 roku. Gazociąg DN 400 Mory – Piotrków Trybunalski (z odgałęzieniami do Leszna i Żyrardowa) przebiega przez gminy Ożarów Mazowiecki, Błonie, Leszno, Brwinów, Grodzisk Mazowiecki, Jaktorów, Radziejowice, Mszczonów, Żyrardów[4].

Charakterystyka gazociągów przesyłowych i stacji gazowych na terenie Gminy Błonie:

A) Gazociągi:

- Mory – Piotrków Trybunalski (Meszcze): DN [mm] = 400; MOP [MPa] = 5,5.
- Odgałęzienie do stacji gazowej Leszno: DN [mm] = 80; MOP [MPa] = 5,5.
- Odgałęzienie do stacji gazowej Rokitno: DN [mm] = 150; MOP [MPa] = 5,5.
- Odgałęzienie do stacji gazowej Żukówka: DN [mm] = 200; MOP [MPa] = 5,5.

B) Stacje gazowe:

- Rokitno. Przepustowość stacji [m3/h]: 16 720.
- Żukówka (SIME). Przepustowość stacji [m3/h]: 12 500.

Układ drogowy w gminie Błonie opiera się na skrzyżowaniu kluczowych arterii krajowych i wojewódzkich, uzupełnionych siecią dróg powiatowych oraz gminnych. Gmina Błonie charakteryzuje się zróżnicowanym natężeniem ruchu, a jej struktura komunikacyjna zorientowana jest na dojazd do Warszawy oraz węzłów autostradowych.

Główne drogi na terenie gminy Błonie to:

- Droga krajowa nr 92 (DK92): Stanowi główną oś komunikacyjną przebiegającą przez gminę (i miasto Błonie) na osi wschód-zachód, stanowiąc alternatywę dla autostrady A2.

[4] Założenia do planu zaopatrzenia w ciepło, energię elektryczną i paliwa gazowe dla Gminy Błonie, Błonie 2022.

Podpisany

oraz wojewódzkie:

- DW579: Trasa północ-południe, łącząca Gminę Błonie z Kampinosem (północ) oraz Grodziskiem Mazowieckim (południe), zapewniająca dojazd do węzła autostrady A2.
- DW720: Droga wojewódzka przebiegająca przez teren gminy, łącząca Błonie z miejscowościami na południowy wschód.

Gmina Błonie znajduje się w zasięgu oddziaływania intensywnych upraw sadowniczych i rolnych, które są kluczowe dla bezpieczeństwa żywnościowego regionu. Obszary te, często określane jako strategiczne obszary żywicielskie (SOŻ) województwa mazowieckiego, mają za zadanie zapewnienie dostaw świeżej żywności.

Gmina Błonie charakteryzuje się walorami krajobrazowymi nizinnej Równiny Łowicko-Błońskiej, oferując mozaikę pól uprawnych, łąk oraz tereny podmokłe. Do kluczowych atutów przyrodniczych należą bliskość otuliny Kampinoskiego Parku Narodowego, a także liczne tereny zielone. Gmina posiada blisko 500 ha obszarów chronionych, w tym fragmenty otuliny Kampinoskiego Parku Narodowego, co podnosi jej walory krajobrazowe.

Ze względu na swoje walory krajobrazowe, przyrodnicze (rozlewiska, tereny otwarte) oraz bezpośrednie sąsiedztwo aglomeracji warszawskiej, Gmina Błonie posiada potencjał do kształtowania tzw. „zielonego pierścienia” (pasów zieleni wokół Warszawy). Tereny te mają na celu m.in. przeciwdziałanie rozlewaniu się zabudowy (*urban sprawl*), ochronę bioróżnorodności oraz funkcje rekreacyjne dla mieszkańców metropolii.

Podpisany

I.5. Kultura, sport, rekreacja i turystyka

Głównym ośrodkiem sportu i rekreacji jest Centrum Sportu i Rekreacji w Błoniu, które funkcjonuje na podstawie uchwały nr XXIII/215/16 Rady Miejskiej w Błoniu z dnia 7 listopada 2016 r. w sprawie utworzenia jednostki organizacyjnej – Centrum Sportu i Rekreacji w Błoniu.

Misją Centrum Sportu i Rekreacji w Błoniu ą jest upowszechnianie kultury fizycznej i sportu, a także zaspokajanie potrzeb w zakresie sportu i rekreacji poprzez udostępnienie bazy sportowej i rekreacyjnej dla potrzeb lokalnej społeczności jak również klientów/gości spoza Gminy Błonie.

W skład obiektów administrowanych przez Centrum Sportu i Rekreacji wchodzą:

- Stadion Miejski im. Marszałka J. Piłsudskiego przy ul. Legionów 3A (boiska trawiaste, pomieszczenia biurowe, sale wielofunkcyjne sala konferencyjna).
- Kompleks sportowo-rekreacyjny przy ul. Grodziskiej 1 (pływalnia, saunarium, hala sportowa, korty do squasha, strzelnica, kręgielnia, sala konferencyjna, siłownia, sala fitness, pomieszczenia biurowe)
- Kompleks sportowo-rekreacyjny przy ul. Lesznowskiej 15A (korty tenisowe, hala sportowa, siłownia, pomieszczenia biurowe)
- Kompleks sportowo-rekreacyjny przy ul. Al. Norwida (boisko trawiaste, bieżnia lekkoatletyczna, skatepark, flowpark, wielofunkcyjne boisko do sportów plażowych, stoły do teqball
- Kompleks sportowo-rekreacyjny przy OSP Bieniewo (boisko wielofunkcyjne)
- Działka rekreacyjna nr 303/10 w Jastrzębiej Górze obręb Ostrowo oraz 1/11 powierzchni ogólnej działki nr ew 303/11 w Jastrzębiej Górze obręb Ostrowo.

Dane przedstawione w tabeli 15 obrazują sport w Gminie Błonie. Jak wynika z analizy danych statystycznych, zarówno liczba klubów, jak i członków czy ćwiczących, w latach 2008-2022 w sposób istotny się zwiększyła.

Podpisany

Tabela 15. Sport w Gminie Błonie

Wyszczególnienie	Jednostka miary	2008	2010	2012	2014	2016	2018	2020	2022
Kluby	szt.	3	3	3	4	5	5	6	7
Członkowie	osoba	231	223	241	354	454	467	350	400
ćwiczący ogółem	osoba	220	185	271	374	454	447	310	351
ćwiczący mężczyźni	osoba	143	124	194	245	317	273	182	191
ćwiczące kobiety	osoba	77	61	77	129	137	174	128	160
ćwiczący do lat 18 ogółem	osoba	162	147	193	234	352	333	280	257
ćwiczący do lat 18 chłopcy	osoba	92	91	134	139	238	192	153	113
ćwiczące do lat 18 dziewczęta	osoba	70	56	59	95	114	141	127	144
sekcje sportowe	szt.	7	11	10	11	11	12	11	11
kluby sportowe na 10 tys. Ludności	szt.	1,5	1,4	1,4	1,9	2,3	2,3	2,8	3,2

Źródło: Opracowanie własne na podstawie BDL GUS

Centralnym miejscem realizującym funkcje kulturalne w Gminie Błonie jest Centrum Kultury w Błoniu.

Budynek Centrum wyposażony jest w nowoczesne i funkcjonalne zaplecze techniczno-socjalne ze świadczącą usługi gastronomiczne. Jednak chlubą i wizytówką naszego obiektu są trzy znakomicie wyposażone sale: konferencyjna, widowiskowa i taneczna. Dzięki tym walorom obok stricte prowadzonej działalności artystyczno-edukacyjnej w Centrum mogą odbywać się różnego rodzaju szkolenia, konferencje, pokazy, sesje, seminaria oraz imprezy o charakterze okolicznościowym.

Jak wynika z danych statystycznych zawartych w tabeli 16, liczba imprez organizowanych w zakresie działalności centrów, domów, ośrodków kultury, klubów i świetlic w poszczególnych latach 2014-2023 była zmienna. Oczywiście wyróżnia się szczególnie rok 2020, który ze względu na trwająca pandemię COVID19 był szczególnie trudny dla kultury.

Podpisany

Tabela 16. Liczba imprez kulturalnych w ciągu roku

Rok	Liczba imprez organizowanych przez jednostki z zakresu kultury
2014	98
2015	128
2016	69
2017	108
2018	95
2019	65
2020	10
2021	80
2022	103
2023	131

Źródło: Opracowanie własne na podstawie BDL GUS

Podpisany

I.6. Planowanie i zagospodarowanie przestrzenne

Na terenie gminy Błonie występuje forma ochrony prawnej przyrody. Jest to Warszawski Obszar Chronionego Krajobrazu obejmujący dolinę rzeki Utraty. Istotne powiązania przyrodnicze stanowią doliny cieków wodnych. Rzeka Utrata przebiegająca przez gminę Błonie (tereny łąkowe) oraz miasto Błonie (północna granica), mająca ujście do rzeki Bzury. Tereny w pobliżu doliny rzeki Utraty są niezurbanizowane. Mniejszymi ciągami ekologicznymi występującymi na terenie gminy są lewobrzeżne dopływy Utraty - rzeka Rokitnica i rzeka Korytnica. Rzeki te przepływają przez środkową część gminy w kierunku z południowego – wschodu na północny – zachód. Ponadto przez gminę przebiega ciąg ekologiczny o znaczeniu ponadlokalnym łączący Kampinoski Park Narodowy z doliną rzeki Utraty, o przebiegu po wschodniej stronie drogi powiatowej nr 4110W.

Na terenie Gminy Błonie w 2023 r obowiązywało 30 miejscowych planów zagospodarowania przestrzennego, co zostało przedstawione w tabeli 17.

Tabela 17. Planowanie przestrzenne w Gminie Błonie – plany miejscowe

Projekty planów ogółem									
2014	**2015**	**2016**	**2017**	**2018**	**2019**	**2020**	**2021**	**2022**	**2023**
[szt.]	[szt.]	[szt.]	[szt.]	[szt.]	[szt.]	[szt.]	[szt.]	[szt.]	[szt.]
27	30	31	29	33	32	32	29	28	30
Powierzchnia ogółem									
2014	**2015**	**2016**	**2017**	**2018**	**2019**	**2020**	**2021**	**2022**	**2023**
[ha]	[ha]	[ha]	[ha]	[ha]	[ha]	[ha]	[ha]	[ha]	[ha]
2 069	1 503	1 615	1 574	1 762	1 655	1655	1 643,3	1 638,6	1 638,6
Projekty planów, których sporządzanie trwa dłużej niż 3 lata									
2014	**2015**	**2016**	**2017**	**2018**	**2019**	**2020**	**2021**	**2022**	**2023**
[szt.]	[szt.]	[szt.]	[szt.]	[szt.]	[szt.]	[szt.]	[szt.]	[szt.]	[szt.]
12	19	22	18	18	17	17	24	26	24

Źródło: Opracowanie własne na podstawie BDL GUS.

Podpisany

I.7. Polityka społeczna

Działania z zakresu pomocy społecznej na terenie Gminy Błonie realizuje Ośrodek Pomocy Społecznej w Błoniu.

Głównym celem działań Ośrodka jest udzielanie wsparcia osobom i rodzinom, które we własnym zakresie nie są w stanie zaspokoić niezbędnych potrzeb życiowych. Ośrodek wspiera osoby i rodziny w wysiłkach zmierzających do zaspokojenia tych potrzeb i umożliwia im życie w warunkach odpowiadających godności człowieka. Ośrodek realizuje swoje zadania na podstawie ustawy z 12 marca 2004 r. o pomocy społecznej (Dz. U. z 2020 r., poz. 1876 z późń. zm.), a także na podstawie innych ustaw tj.:

- wspieraniu rodziny i systemie pieczy zastępczej,
- świadczeniach rodzinnych,
- pomocy osobom uprawnionym do alimentów,
- wsparciu kobiet w ciąży i rodzin,
- ustaleniu i wypłacie zasiłków dla opiekuna,
- pomocy państwa w wychowywaniu dzieci,
- przeciwdziałaniu przemocy w rodzinie,
- świadczeniach opieki zdrowotnej finansowanych ze środków publicznych,
- Karcie Dużej Rodziny,
- ochronie zdrowia psychicznego,
- zatrudnieniu socjalnym.

Realizuje również zadania wynikające z przepisów prawa z zakresu osłony socjalnej i polityki społecznej, w tym prorodzinnej.

Do głównych zadań Ośrodek Pomocy Społecznej w Błoniu należy także prowadzenie całokształtu spraw w zakresie pomocy społecznej, a w szczególności polegających na:

- tworzeniu warunków organizacyjnych funkcjonowania pomocy społecznej, w tym rozbudowa niezbędnej infrastruktury socjalnej;

Podpisany

- analizie i ocenie zjawisk rodzących zapotrzebowanie na świadczenia pomocy społecznej;
- przyznawaniu i wypłacaniu przewidzianych ustawami świadczeń;
- pracy socjalnej rozumianej, jako działalności zawodowej skierowanej na pomoc osobom i rodzinom we wzmocnieniu lub odzyskaniu zdolności do funkcjonowania.

Tabela 18. Wskaźniki polityki społecznej w Gminie Błonie

Wyszczególnienie	Jednostka	2014	2015	2016	2017	2018	2019	2020	2021	2022	2023
rodziny otrzymujące zasiłki rodzinne na dzieci	-	357	331	387	398	401	370	284	233	193	157
dzieci, na które rodzice otrzymują zasiłek rodzinny – ogółem	osoba	687	652	758	767	790	727	567	491	430	358
dzieci w wieku do lat 17, na które rodzice otrzymują zasiłek rodzinny	osoba	643	605	707	721	747	691	538	465	401	338
udział dzieci w wieku do lat 17, na które rodzice otrzymują zasiłek rodzinny w ogólnej liczbie dzieci w tym wieku	%	16,5	15,5	18,0	18,1	18,2	16,6	12,2	10,4	8,8	7,4
kwota świadczeń rodzinnych	tys. zł	2 858	3 342	4 282	4 566	4 773	5 096	5 213	5 352	5 671	6 094
kwota zasiłków rodzinnych (wraz z dodatkami)	tys. zł	1 241	1 208	1 546	1 647	1 619	1 506	1 208	1 079	960	831
kwota zasiłków pielęgnacyjnych	tys. zł	889	900	886	887	971	1 206	1 395	1 362	1 396	1 474

Źródło: Opracowanie własne na podstawie BDL GUS

Jak wynika z analizy materiału statystycznego zawartego w tabeli 18 wskaźniki polityki społecznej w Gminie Błonie, liczba rodzin otrzymująca zasiłki rodzinne na dzieci ulegała w latach 2014-2023 fluktuacją, a ich liczba wahała się w granicach 157-401 rodzin. W latach 2018-2023 liczba ta stopniowo się zmniejsza. W badanym okresie w sposób znaczący zwiększyły się wypłaty realizowane w ramach świadczeń rodzinnych, zasiłków rodzinnych (wraz z dodatkami) oraz zasiłków pielęgnacyjnych.

Podpisany

Tabela 19. Pomoc społeczna w Gminie Błonie

Wyszczególnienie	Jednostka	2014	2015	2016	2017	2018	2019	2020	2021	2022	2023
beneficjenci środowiskowej pomocy społecznej na 10 tys. Ludności	osoba	554	460	444	376	358	327	273	270	262	258
Ogółem	gosp.	563	487	495	451	460	433	402	380	383	366
poniżej kryterium dochodowego	gosp.	374	322	322	276	259	213	203	244	381	366
powyżej kryterium dochodowego	gosp.	189	165	173	175	201	220	199	136	2	0
Ogółem	osoba	1 175	977	947	805	774	707	603	595	581	575
poniżej kryterium dochodowego	osoba	760	633	607	480	402	313	296	388	579	575
powyżej kryterium dochodowego	osoba	415	344	340	325	372	394	307	207	2	0
Ogółem	%	5,5	4,6	4,4	3,8	3,6	3,3	2,7	2,7	2,6	2,6
poniżej kryterium dochodowego	%	3,6	3,0	2,8	2,2	1,9	1,4	1,3	1,8	2,6	2,6
powyżej kryterium dochodowego	%	2,0	1,6	1,6	1,5	1,7	1,8	1,4	0,9	0	0

Źródło: Opracowanie własne na podstawie BDL GUS

Podpisany

I.8. Edukacja i wychowanie

W Gminie Błonie funkcjonuje łącznie 7 szkół podstawowych. W roku szkolnym 2023 do szkół prowadzonych na terenie Gminy Błonie uczęszczało łącznie średnio 2 157 uczniów, z tego: 1 904 uczniów uczyło się w pięciu szkołach podstawowych prowadzonych przez jednostki samorządu gminnego. Średnia liczba uczniów w oddziale wynosiła 21 uczniów. Dane dotyczące szkół w Gminie Błonie zostały zaprezentowane w tabeli 20.

Tabela 20. Szkoły w Gminie Błonie

Wyszczególnienie	Jednostka	2014	2015	2016	2017	2018	2019	2020	2021	2022	2023
Nauczyciele pełnozatrudnieni i niepełnozatrudnieni w przeliczeniu na etaty	etat	86,32	97,80	99,38	116,91	138,57	153,32	159,19	167,71	163,18	154,65
Szkoły podstawowe dla dzieci, młodzieży i dorosłych wg gestora ogółem	ob.	4	5	5	7	7	7	7	7	7	7
Szkoły podstawowe wg gestora - prowadzone przez jednostki samorządu gminnego	ob.	3	3	3	5	5	5	5	5	5	5
Szkoły podstawowe wg gestora - prowadzone przez pozostałe organizacje	ob.	1	2	2	2	2	2	2	2	2	2
Szkoły podstawowe wg gestora - ogółem	osoba	1 338	1 459	1 381	1 638	1 874	1 860	1 922	2 013	2 049	2 157
Szkoły podstawowe wg gestora - prowadzone przez jednostki samorządu gminnego	osoba	1 335	1 436	1 335	1 538	1 713	1 664	1 715	1 772	1 809	1 904
Szkoły podstawowe wg gestora - prowadzone przez pozostałe organizacje	osoba	3	23	46	100	161	196	207	241	240	253
Szkoły podstawowe dla dzieci, młodzieży i dorosłych wg gestora – ogółem	osoba	184	190	214	-	-	262	199	188	294	316
Szkoły podstawowe wg gestora - prowadzone przez jednostki samorządu gminnego	osoba	184	190	214	-	-	238	177	188	273	287
Szkoły podstawowe wg gestora - prowadzone przez pozostałe organizacje	osoba	0	0	0	-	-	24	22	0	21	29
Uczniowie przypadający na 1 oddział w szkołach podstawowych	-	21	21	20	20	19	19	19	19	20	21

Źródło: Opracowanie własne na podstawie BDL GUS

Podpisany

W Gminie Błonie jest dobrze rozwinięta sieć przedszkoli publicznych i niepublicznych, w skład której wchodzą:

- Przedszkole Publiczne nr 2 "Promyczek", ul. Piłsudskiego 25a, 05-870 Błonie,
- Przedszkole z Oddziałami Integracyjnymi nr 3 im. Jana Brzechwy, ul. Poniatowskiego 12b, 05-870 Błonie,
- Przedszkole Publiczne nr 4 "Stokrotka" w Błoniu, ul. Grodziska 15 05-870 Błonie,
- Oddział zamiejscowy PP nr 4, ul. Lesznowska 15a, 05-870 Błonie,
- Przedszkole Publiczne nr 5 im. Kubusia Puchatka w Radzikowie, Radzików 05-870 Błonie,
- Przedszkole Publiczne nr 6 "Iskierka" w Bieniewicach, ul. Błońska 62, Bieniewice, 05-870 Błonie,
- Niepubliczne Dwujęzyczne Przedszkole "Hilaris", ul. Passowska 16A, 05-870 Błonie,
- Niepubliczne Przedszkole "Pod Bocianem", ul. Orzeszkowej 14, 05-870 Błonie,
- Niepubliczne Przedszkole "Zielona Akademia", ul. Solidarności 19A, 05-870 Błonie,
- Niepubliczne Przedszkole Montessori "Patison", Stare Faszczyce 19A (wjazd od ul. Faszczyckiej), 05-870 Błonie.
- Przedszkole Kolumbus Junior, ul. Łąki 2A, 05-870 Błonie,
- Punkt przedszkolny -"Krasnalowa Akademia" Punkt przedszkolny, ul. Długa 91A, Bramki, 05-870 Błonie.

I.9. Finanse samorządowe

Analizując sytuacje gospodarczą w jednostkach samorządu terytorialnego szczególną uwagę należy zwrócić na finanse, zwłaszcza dochody oraz ich źródła. Lata 2014-2023 to dynamiczny wzrost dochodów Gminy Błonie. Wzrost dochodów Gminy Błonie dokonywał się głównie za sprawą dochodów własnych, które w całym badanym okresie systematycznie się zwiększały (zob. tabela 21).

Podpisany

Wśród dochodów własnych najistotniejsze znaczenie ze względu na wpływy budżetowe ma udział w podatkach stanowiących dochody budżetu państwa, a wśród nich najważniejszy - udział w podatkach stanowiących dochody budżetu państwa z podatku dochodowego od osób fizycznych. Wśród podatków lokalnych największe wpływy budżetowe Gmina osiągała w całym badanym okresie z tytułu podatku od nieruchomości. Pozostałe podatki miały już znacznie mniejszy udział w strukturze dochodów własnych (zob. tabela 22).

Tabela 21. Dochody ogółem budżetu Gminy Błonie w przeliczeniu na 1 mieszkańca oraz dochody własne budżetu Gminy Błonie w przeliczeniu na 1 mieszkańca

Wyszczególnienie	2014	2015	2016	2017	2018	2019	2020	2021	2022	2023
	[zł]	[zł]	[zł]	[zł]	[zł]	[zł]	[zł]	[zł]	[zł]	[zł]
ogółem										
Mazowieckie	5 031,14	5 230,10	5 700,17	6 077,00	6 656,57	7 232,96	7 527,60	8 503,73	8 638,61	8 714,67
Powiat warszawski zachodni	4 425,27	4 525,03	5 521,56	5 787,10	6 478,53	7 217,80	7 351,85	8 145,87	8 092,98	8 274,22
Błonie	3 875,81	3 966,47	5 420,49	5 218,42	5 860,32	6 625,45	7 267,83	7 935,29	8 191,28	8 926,37
Wyszczególnienie	2014	2015	2016	2017	2018	2019	2020	2021	2022	2023
	[zł]	[zł]	[zł]	[zł]	[zł]	[zł]	[zł]	[zł]	[zł]	[zł]
dochody własne										
Mazowieckie	3 228,38	3 413,70	3 459,40	3 659,83	3 991,37	4 207,74	4 217,27	4 736,15	5 183,09	5 205,40
Powiat warszawski zachodni	3 461,19	3 456,17	3 860,56	3 931,13	4 366,72	4 679,23	4 718,35	5 099,91	5 481,79	5 379,51
Błonie	2 818,24	2 824,88	3 391,07	3 316,62	3 830,37	4 031,46	4 544,06	4 954,14	5 351,16	5 832,14

Źródło: Opracowanie własne na podstawie BDL GUS

Tabela 22. Dochody własne

Razem									
2014	2015	2016	2017	2018	2019	2020	2021	2022	2023
59 788 903,51	60 042 831,35	72 314 661,83	71 051 865,26	82 743 718,02	87 067 433,63	100 423 657,37	109 332 972,33	118 785 051,32	130 115 052,11
w tym m,in.:									
dochody podatkowe - podatek rolny									
2014	2015	2016	2017	2018	2019	2020	2021	2022	2023
896 895,46	849 279,27	865 688,05	856 558,11	865 766,96	900 379,64	879 053,56	893 145,35	991 418,00	1 052 221,29
dochody podatkowe - podatek od nieruchomości									
2014	2015	2016	2017	2018	2019	2020	2021	2022	2023
30 272 236,64	29 618 954,41	38 773 783,12	34 697 741,40	39 571 217,73	41 170 428,74	43 855 185,37	47 649 663,98	51 781 900,24	58 986 514,11
dochody podatkowe - podatek od środków transportowych									
2014	2015	2016	2017	2018	2019	2020	2021	2022	2023
434 494,36	434 192,23	500 704,12	528 805,22	672 267,93	681 105,46	722 142,46	906 956,71	1 008 007,97	1 323 097,75
dochody podatkowe - ustalone i pobierane na podstawie odrębnych ustaw									
2014	2015	2016	2017	2018	2019	2020	2021	2022	2023

Podpisany

32 720 419,90	32 395 683,01	42 639 503,78	38 125 749,05	42 586 719,08	44 797 935,48	48 078 807,89	52 993 024,76	57 378 197,53	65 062 746,46
udziały w podatkach stanowiących dochody budżetu państwa podatek dochodowy od osób fizycznych									
2014	2015	2016	2017	2018	2019	2020	2021	2022	2023
18 401 489,00	19 355 785,00	20 788 930,00	22 938 945,00	26 669 771,00	30 005 394,00	30 188 222,00	35 003 700,00	35 127 639,76	29 647 996,00
udziały w podatkach stanowiących dochody budżetu państwa podatek dochodowy od osób prawnych									
2014	2015	2016	2017	2018	2019	2020	2021	2022	2023
1 335 729,50	1 558 768,46	1 874 005,01	2 322 502,14	3 274 548,55	3 316 285,36	5 185 887,94	6 162 063,13	5 843 064,00	8 192 446,00
wpływy z opłaty skarbowej									
2014	2015	2016	2017	2018	2019	2020	2021	2022	2023
97 592,00	91 421,00	100 409,50	95 411,00	122 761,00	110 894,00	123 101,00	166 971,86	140 096,50	150 481,91

Źródło: Opracowanie własne na podstawie BDL GUS

Analiza danych finansowych Gminy Błonie wskazuje na stały i znaczący wzrost dochodów na mieszkańca (zob. tabela 23). Pomiędzy rokiem 2014 a 2023, dochód ogółem na 1 mieszkańca wzrósł z kwoty 3 876 zł do 8 926 zł, czyli o 5 050 zł (tj. o 130%). Oznacza to, że dochody ogółem w Gminie Błonie wzrosły z 82 225 396 zł w 2014 do 199 147 349 zł w 2023 r.

Tabela 23. Dane finansowe dotyczące Gminy Błonie

Wyszczególnienie	2014	2015	2016	2017	2018	2019	2020	2021	2022	2023
Dochody										
Ogółem. Dochody na 1 mieszkańca	3 876	3 966	5 420	5 218	5 860	6 625	7 268	7 935	8 191	8 926
Dochody własne. Dochody na 1 mieszkańca	2 818	2 825	3 391	3 317	3 830	4 031	4 544	4 954	5 351	5 832
Dochody własne - udziały w podatkach stanowiących dochody budżetu państwa podatek dochodowy od osób fizycznych. Dochody na 1 mieszkańca	867	911	975	1 071	1 235	1 389	1 366	1 586	1 582	1 329
Dochody własne - udziały w podatkach stanowiących dochody budżetu państwa podatek dochodowy od osób prawnych. Dochody na 1 mieszkańca	63	73	88	108	152	154	235	279	263	367
Dochody ogółem	82 225 396	84 307 295	115 591 913	111 794 300	126 594 553	143 089 805	160 618 948	175 124 020	181 829 960	199 147 349
w tym:										
podatek rolny	896 895	849 279	865 688	856 558	865 767	900 380	879 054	893 145	991 418	1 052 221
podatek od nieruchomości	30 272 237	29 618 954	38 773 783	34 697 741	39 571 218	41 170 429	43 855 185	47 649 664	51 781 900	58 986 514

Podpisany

podatek od środków transportowych	434 494	434 192	500 704	528 805	672 268	681 105	722 142	906 957	1 008 008	1 323 098
podatek od spadków i darowizn	-	-	-	-	-	59 495	96 248	196 885	784 761	193 694
podatek od czynności cywilnoprawnych	878 981	1 207 005	2 363 831	1 834 802	1 326 933	1 945 220	2 483 611	3 299 869	2 688 123	3 389 588
podatek od działalności gospodarczej osób fizycznych, opłacany w formie karty podatkowej	74 844	68 415	65 404	71 484	43 760	41 307	42 568	46 504	123 987	117 631
ustalone i pobierane na podstawie odrębnych ustaw	32 720 420	32 395 683	42 639 504	38 125 749	42 586 719	44 797 935	48 078 808	52 993 025	57 378 198	65 062 746
udziały w podatkach stanowiących dochody budżetu państwa razem	19 737 219	20 914 553	22 662 935	25 261 447	29 944 320	33 321 679	35 374 110	41 165 763	40 970 704	37 840 442
udziały w podatkach stanowiących dochody budżetu państwa podatek dochodowy od osób fizycznych	18 401 489	19 355 785	20 788 930	22 938 945	26 669 771	30 005 394	30 188 222	35 003 700	35 127 640	29 647 996
udziały w podatkach stanowiących dochody budżetu państwa podatek dochodowy od osób prawnych	1 335 730	1 558 768	1 874 005	2 322 502	3 274 549	3 316 285	5 185 888	6 162 063	5 843 064	8 192 446
wpływy z opłaty skarbowej	97 592	91 421	100 410	95 411	122 761	110 894	123 101	166 972	140 097	150 482
wpływy z usług	1 007 137	898 337	76 145	116 909	127 964	158 966	510 454	1 419 239	3 103 878	3 694 174
wpływy z opłaty targowej	346 071	342 737	322 469	292 484	275 972	356 095	285 838	214	0	60 360
wpływy z innych lokalnych opłat pobieranych przez jednostki samorządu terytorialnego na podstawie odrębnych ustaw	2 609 852	2 795 596	3 113 733	3 050 410	4 609 286	4 666 393	7 210 231	7 322 897	7 320 720	8 107 782
dochody z majątku	767 871	585 424	431 683	760 421	870 465	824 398	870 441	1 079 682	1 515 582	4 070 733
Udział wydatków na drogi publiczne w wydatkach ogółem	9	12	10	4	5	8	12	4	8	8
Wydatki										
Wyszczególnienie	2014	2015	2016	2017	2018	2019	2020	2021	2022	2023
Wydatki na 1 mieszkańca	4 528	4 177	4 809	5 218	6 370	6 955	6 945	7 043	8 505	9 291
Wydatki na 1 mieszkańca w Dziale 801- Oświata i wychowanie	1 546	1 539	1 596	1 833	1 897	1 914	2 006	2 333	2 785	3 642

Podpisany

Wydatki na 1 mieszkańców w Dziale 921 - Kultura i ochrona dziedzictwa narodowego	165	187	238	249	239	224	203	214	226	258
Wydatki na 1 mieszkańców - wydatki w rozdziale 90005 Ochrona powietrza atmosferycznego i klimatu	1	3	1	2	4	2	2	14	6	7
Wydatki ogółem	96 056 105	88 778 027	102 558 177	111 784 959	137 609 817	150 206 810	153 474 395	155 423 452	188 785 942	207 281 198
w tym:										
Dział 010 - Rolnictwo i łowiectwo	3 247 233	401 986	356 206	281 619	261 821	344 020	310 634	319 144	390 126	519 244
Dział 150 - Przetwórstwo przemysłowe	4 251	2 609	0	0	0	0	0	0	0	0
Dział 600 - Transport i łączność	8 485 274	10 765 103	10 491 366	4 338 310	7 325 116	12 422 480	18 758 097	7 726 619	15 573 066	17 463 868
Dział 700 - Gospodarka mieszkaniowa	15 574 528	5 594 918	4 508 045	4 973 247	4 264 973	3 007 949	4 435 606	4 325 598	11 993 512	16 565 787
Dział 710 - Działalność usługowa	374 820	216 770	241 996	173 056	193 601	153 363	190 248	162 168	132 592	225 319
Dział 750 - Administracja publiczna	9 025 840	9 074 295	9 206 622	9 038 501	9 910 335	10 111 058	10 132 643	11 393 396	13 540 801	15 383 652
Dział 751 - Urzędy naczelnych organów władzy państwowej, kontroli i ochrony prawa oraz sądownictwa	109 870	132 651	16 482	6 998	125 252	132 739	135 943	4 183	4 239	121 716
Dział 752 - Obrona narodowa	0	700	0	0	0	0	0	6 610	0	250
Dział 754 - Bezpieczeństwo publiczne i ochrona przeciwpożarowa	1 399 007	2 065 534	1 971 280	2 614 177	1 609 256	1 570 360	1 618 621	1 850 750	6 487 842	4 130 954
Dział 757 - Obsługa długu publicznego	555 560	600 952	657 918	636 360	711 675	880 899	513 549	256 828	1 857 096	3 154 932
Dział 758 - Różne rozliczenia	1 443 753	2 081 981	1 580 974	1 147 883	2 988 601	1 697 942	2 439 464	2 674 146	3 787 758	4 295 418
Dział 801 - Oświata i wychowanie	32 788 439	32 719 730	34 032 710	39 259 185	40 986 015	41 343 749	44 342 841	51 495 510	61 813 391	81 262 239
Dział 851 - Ochrona zdrowia	696 594	842 391	539 217	943 322	558 919	629 422	424 842	535 941	650 519	940 720
Dział 852 - Pomoc społeczna	7 988 104	8 873 140	19 474 250	4 440 479	4 857 983	5 019 257	5 437 555	5 910 107	12 657 315	7 236 543
Dział 853 - Pozostałe zadania w zakresie polityki społecznej	366 945	243 340	215 991	85 578	103 812	109 578	91 824	93 024	622 645	1 444 527
Dział 854 - Edukacyjna opieka wychowawcza	805 414	837 900	677 805	694 253	730 949	744 539	959 536	950 241	129 338	147 669
Dział 855 - Rodzina	-	-	-	19 239 000	20 435 306	27 440 791	34 315 622	34 309 567	19 694 694	9 704 150

Podpisany

Dział 900 - Gospodarka komunalna i ochrona środowiska	6 261 166	7 383 876	6 614 220	7 118 205	12 662 229	9 231 664	12 842 621	19 350 668	22 257 762	24 220 688
Dział 921 - Kultura i ochrona dziedzictwa narodowego	3 509 657	3 966 461	5 081 153	5 344 449	5 159 578	4 842 478	4 480 595	4 712 971	5 011 908	5 757 882
Dział 926 - Kultura fizyczna	3 419 651	2 973 692	6 891 942	11 450 336	24 724 397	30 524 524	12 044 154	9 345 981	12 181 337	14 705 640

Źródło: Opracowanie własne na podstawie BDL GUS

Istotne są także wydatki majątkowe ogółem i na drogi publiczne gminne. Dane zawarte w tabeli 24 wskazują, że inwestycje drogowe w Gminie Błonie, podobnie jak wydatki na transport i łączność traktowane są w sposób priorytetowy (zob. tabela 25).

Tabela 24. Wydatki na transport i łączność - wydatki majątkowe ogółem, drogi publiczne gminne

Wyszczególnienie	**ogółem**									
	2014	2015	2016	2017	2018	2019	2020	2021	2022	2023
	[zł]	[zł]	[zł]	[zł]	[zł]	[zł]	[zł]	[zł]	[zł]	[zł]
Mazowieckie	6 280 921 076,46	4 922 460 326,70	4 883 287 151,33	5 710 479 576,80	6 963 945 441,14	6 680 524 571,38	6 358 701 393,65	6 512 280 793,72	7 534 390 763,78	10 012 103 492,21
Powiat warszawski zachodni	48 732 690,03	55 036 304,21	63 540 777,13	74 753 460,28	90 060 512,06	95 099 549,94	89 348 181,52	92 320 563,21	123 039 735,74	125 400 915,20
Błonie	8 485 273,50	10 765 102,52	10 491 366,45	4 338 310,46	7 325 115,57	12 422 479,83	18 758 097,23	7 726 619,19	15 573 066,38	17 463 867,86
Wyszczególnienie	wydatki majątkowe ogółem									
	2014	2015	2016	2017	2018	2019	2020	2021	2022	2023
	[zł]	[zł]	[zł]	[zł]	[zł]	[zł]	[zł]	[zł]	[zł]	[zł]
Mazowieckie	2 604 312 787,76	1 382 189 084,98	1 267 867 909,73	2 051 246 465,48	2 922 117 391,41	2 640 981 297,84	2 364 491 526,73	2 276 461 268,94	3 001 228 875,88	4 521 552 571,40
Powiat warszawski zachodni	20 677 771,83	26 694 874,39	34 445 864,22	42 602 824,00	56 306 078,56	54 832 470,06	49 709 525,96	45 918 199,82	69 077 111,70	67 483 879,69
Błonie	5 582 270,77	7 954 332,46	7 919 400,51	1 578 106,86	5 407 701,46	9 190 794,48	15 695 507,02	3 694 495,89	10 484 762,05	13 595 716,11
Wyszczególnienie	wydatki w rozdziale 60016 - Drogi publiczne gminne									
	2014	2015	2016	2017	2018	2019	2020	2021	2022	2023
	[zł]	[zł]	[zł]	[zł]	[zł]	[zł]	[zł]	[zł]	[zł]	[zł]
Mazowieckie	963 626 909,42	882 936 276,48	955 822 226,18	1 242 364 168,03	1 810 757 752,01	1 449 710 359,83	1 315 460 272,02	1 470 398 565,99	2 018 442 068,05	2 965 230 951,71
Powiat warszawski zachodni	26 578 582,16	36 577 247,59	43 589 597,29	53 749 267,13	55 244 444,30	55 962 564,95	58 735 739,92	61 804 675,74	88 899 264,71	83 717 682,10
Błonie	7 441 443,52	10 589 870,45	9 225 585,12	3 672 782,44	2 674 484,43	11 446 193,43	16 316 708,67	5 337 742,08	13 712 133,39	15 799 588,65

Źródło: Opracowanie własne na podstawie BDL GUS

Tabela 25. Wydatki z budżetu gminy na transport i łączność

Wyszczególnienie	**2014**	**2015**	**2016**	**2017**	**2018**	**2019**	**2020**	**2021**	**2022**	**2023**
Dział 600 - Transport i łączność	8 485 274	10 765 103	10 491 366	4 338 310	7 325 116	12 422 480	18 758 097	7 726 619	15 573 066	17 463 868

Źródło: Opracowanie własne na podstawie BDL GUS

Podpisany

II. Analiza SWOT[5]

Analiza SWOT dla Gminy Błonie jest efektem przeprowadzonych prac diagnostycznych, analizy wyników wywiadów z mieszkańców oraz prac merytorycznych konwentu zadaniowego ds. strategii. Efekty prac zespołu w zakresie określenia kluczowych silnych i słabych stron, szans i zagrożeń gminy Błonie znajdują w tabeli 26. Dodatkowo, w tabeli 27 w sposób szczegółowy dokonano analizy potencjału endogenicznego Gminy Błonie, z uwzględnieniem silnych i słabych stron, szans i zagrożeń we wszystkich kluczowych wymiarach.

Tabela 26. Analiza SWOT

SILNE STRONY	SŁABE STRONY
• **położenie (Warszawa, szlaki komunikacyjne, budowany CPK)** • **tereny inwestycyjne** • **rozwinięta infrastruktura społeczna / techniczna – np. wod-kan,** • **rozwinięte szkolnictwo, zaplecze sportowe** • **infrastruktura transportowa – stacja kolejowa, rozwinięta sieć autobusowa** • **zaplecze kulturalne**	• **infrastruktura drogowa** • **ochrona gruntów (1-3 klasa)** • **wysokie napięcia (blokada inwestycji)** • **brak obwodnic** • **brak wiaduktów (tory)** • **kolej dzieląca gminę (tylko 2 trakcje)** • **brak kanalizacji deszczowej** • **blokady spowodowane badaniami archeologicznymi**

[5] Analiza SWOT zawiera określenie 4 grup czynników: 1. „mocnych stron" – uwarunkowań, które stanowią silne strony GMINY BŁONIE – należycie wykorzystane sprzyjać będą jej rozwojowi; 2. „słabych stron" – uwarunkowań, które stanowią słabe strony GMINY BŁONIE – utrudniające jej rozwój; 3. „szans" – sprzyjające rozwojowi uwarunkowania zewnętrzne, które nie są bezpośrednio zależne od GMINY BŁONIE; 4. „zagrożeń" – uwarunkowań zewnętrznych, które także nie są bezpośrednio zależne od GMINY BŁONIE, ale które mogą stanowić zagrożenie dla jej rozwoju. Analizy SWOT dokonano na podstawie: informacji dotyczących sytuacji społeczno-gospodarczej GMINY BŁONIE, analizy otoczenia gminy, badań ankietowych społeczności lokalnej oraz wywiadów z reprezentantami władz GMINY BŁONIE.

Podpisany

• światłowód • stolica polskiej logistyki • sprzyjający klimat społeczny • środowisko naturalne, bliskość KPN • ośrodka wsparcia seniorów • aktywne organizacje społeczne • innowacyjne i kreatywne przemysły. • rozwinięte przetwórstwo spożywcze, • bezpieczne miasto, • wzrost liczby mieszkańców • rosnąca świadomość ekologiczna mieszkańców • infrastruktura rekreacyjna / sportowa • otwarty UG dla inwestorów	• tereny zalewowe ograniczające możliwości inwestycji infrastrukturalnych • brak retencji wód (mała retencja), • brak miejsc parkingowych, zakorkowane drogi • tereny poprzemysłowe (MERA) • brak terenów inwestycyjnych UG • potrzeba modernizacji Urzędu Miejskiego (Ratusz) do standardu odpowiadającego oczekiwaniom interesariuszy • brak przedszkoli/żłobków • słabo rozwinięta sieć gazowa • niewystarczający potencjał OZE w stosunku do potrzeb • nieład urbanistyczny w pewnych obszarach gminy • problem własności gruntów (drogi, infrastruktura sieciowa) • brak rozwiniętych e-usług • wykluczenie cyfrowe niektórych grup mieszkańców
SZANSE	**ZAGROŻENIA**
• finansowanie zielonych inwestycji (KPO, FM) • możliwość stworzenia zielonej wyspy (OZE) • niepubliczne formy opieki nad dziećmi (żłobki, przedszkola)	• brak kadry – siły roboczej • korki drogowe (zanieczyszczenie, hałas, strata czasu)

Podpisany

• rozwój mieszkalnictwa – sypialnia Warszawy • kreatywni, aktywni mieszkańcy • rozwój e-usług • rozwój monitoringu poza granicami miasta • avatar AI, aplikacje – poprawa dostępności dla grup wykluczonych przy pomocy rozwiązań SMART (np. niepełnosprawni) • działka (Jastrzębia Góra)	• brak możliwości przestrzennych rozbudowy infrastruktury drogowej • brak mieszkań komunalnych • szara strefa (wynajem mieszkań, zatrudnienie) • niewystarczająca dostępność infrastruktury dla osób niepełnosprawnych • roszczeniowa postawa niektórych mieszkańców • brak stabilności prawa - niestabilne i często zmieniające się przepisy prawa • brak wystarczającej i odpowiadającej potrzebom infrastruktury hotelowej / gastronomicznej • mniejsze środki finansowe z UE (w nowej perspektywie mniejsze dla województwa mazowieckiego) • obciążanie samorządu dodatkowymi zadaniami

Źródło: Opracowanie własne

Podpisany

Tabela 27. Analiza SWOT

1. Położenie geograficzne, środowisko naturalne, układ przestrzenny

Potencjał położenia geograficznego			
WEWNĘTRZNE		**ZEWNĘTRZNE**	
SILNE STRONY	**SŁABE STRONY**	**SZANSE**	**ZAGROŻENIA**
• Dostęp do ok. 3 mln rynku zbytu Warszawy i aglomeracji. • Bliskość warszawskiego i aglomeracyjnego rynku pracy; • Dostęp do warszawskiego i aglomeracyjnego rynku towarów i usług rynkowych i nierynkowych. • Dostęp do infrastruktury technicznej i społecznej Warszawy. • Bliskość ew. powiązań kooperacyjnych dla lokalnych przedsiębiorców wynikające z aglomeracyjnego położenia Gminy Błonie. • Atrakcyjne, bo pozostające w bliskości z Warszawą, położenie dla potencjalnych inwestorów oraz rozwoju funkcji mieszkaniowych. • Bardzo dobre położenie przy głównych trasach drogowo-transportowych, tj. przy skrzyżowaniu drogi krajowej nr 92 (Moskwa-Berlin) z drogą nr 579 łączącą trasę katowicką z trasą gdańską z pominięciem Warszawy, w odległości dwóch kilometrów od granic gminy - autostrada A2. • Przez teren gminy przebiega magistrala kolejowa "wschód-zachód".	• Okresowo bardzo duże utrudnienia komunikacyjne w zewnętrznym ruchu drogowym, nieodpowiedni standard komunikacji pasażerskie – spowodowane min budową CPKj. • Słabo rozwinięta sieć dróg dojazdowych do DK92, kolizyjne skrzyżowania w ciągach dróg i DK92 i 572. • Duże, a okresowo bardzo duże, obciążenie niektórych obszarów gminy ruchem tranzytowym „do” i „z” Warszawy.	• Położenie na obszarze metropolitalnego, położenie w ramach Warszawskiego Obszaru Funkcjonalnego (WOF). • Potencjalnie bardzo dobra zewnętrzna dostępność komunikacyjna drogowa– zwłaszcza z Warszawą. • Korzystne przestrzenne otoczenie zewnętrzne gminy.	• Konkurencja dla lokalnych firm ze strony warszawskiego i aglomeracyjnego rynku pracy, handlu i usług. • Zagrożenie tożsamości społeczności lokalnej i lokalnych powiązań społecznych wobec szybkiego napływu nowych mieszkańców początkowo związanych z gminą tylko miejscem zamieszkania. • Możliwość niekontrolowanego, szybkiego napływu i rozprzestrzeniania się różnego rodzaju zagrożeń (patologie społeczne, uzależnienia, przestępczość itp.). • Sieć drogowa rangi powiatowej, wojewódzkiej i krajowej niedostosowana jakościowo i ilościowo do współczesnego natężenia ruchu. • Połączenia transportowe o niedostatecznej częstotliwości, bezpieczeństwie i komforcie. • Wciąż zbyt mało efektywne i zróżnicowane formy powiązań komunikacyjnych z Warszawą; • Brak wystarczającej infrastruktury rowerowej, zgodnej z wojewódzkim standardem. • Zasadnicze utrudnienia w ruchu wewnątrzgminnym. • Rozbijanie struktury funkcjonalno-przestrzennej gminy. • Negatywny wpływ na warunki życia (hałas, spaliny, zagrożenie wypadkami drogowymi itp.).

Podpisany

• Istniejąca sieć dróg w ramach warszawskiego węzła komunikacyjno-transportowego – w szczególności bezpośrednie połączenia kolejowe i drogowe z Warszawą. • Korzystne dla rozwoju turystyki weekendowej, pobytów agroturystycznych, rekreacji ruchowej (biegi, piesze wycieczki, jazda na rowerze, jazda konna) walory środowiska przyrodniczego i dziedzictwa kulturowego.			

Środowisko naturalne

WEWNĘTRZNE		ZEWNĘTRZNE	
SILNE STRONY	**SŁABE STRONY**	**SZANSE**	**ZAGROŻENIA**
• Bliskość i dostępność mało przekształconych przestrzeni otwartych ze względu na położenie oraz skalę wielkości gminy. • Stosunkowo duża atrakcyjność gminy pod kątem wykorzystania walorów otoczenia środowiska naturalnego oraz potencjału agroturystyki. • Na terenie gminy występuje fragment Obszaru Chronionego Krajobrazu tj. „Warszawski Obszar Chronionego Krajobrazu”.	• Niezadowalające wykorzystanie walorów przyrodniczych środowiska. • Wciąż niezadowalający stan jakości wód powierzchniowych na terenie całej Gminy. • Okresowo wzrastające zagrożenie „niską emisją spalin” w sezonach grzewczych; strefowo intensywne komunikacyjne zanieczyszczenia powietrza.	• Na terenie gminy występuje fragment Obszaru Chronionego Krajobrazu tj. „Warszawski Obszar Chronionego Krajobrazu” (Rozporządzenie Nr 3 Wojewody Mazowieckiego z dnia 13 lutego 2007 r. w sprawie Warszawskiego Obszaru Chronionego Krajobrazu, Dz. Urz. Woj. Maz. Nr 42, poz. 870 z dnia 14	• Nieuporządkowane przestrzenie publiczne oraz niska estetyka niektórych stref zabudowy gminy; • Istotne braki w zakresie infrastruktury uniemożliwiające wykorzystanie walorów lokalnego środowiska przyrodniczego (infrastruktura rowerowa zgodna z wojewódzkim standardem, trasy spacerowo-rekreacyjne itp). • Zanieczyszczenia powietrza atmosferycznego ze strony niskich emitorów - kotłowni, palenisk domowych pojazdów samochodowych.

Podpisany

• Bliskość lasów i przestrzeni otwartych wynikających z położenia oraz brak dużych uciążliwych zakładów przemysłowych na terenach atrakcyjnych przyrodniczo (większość firm produkcyjnych i logistycznych ulokowana jest w sąsiedztwie autostrady); • Bliskość KPN.	• Niedobór środków własnych oraz ze źródeł zewnętrznych na pełną realizację zamierzeń w zakresie ochrony środowiska.	lutego 2007r). Obejmuje swymi granicami wąski obszar doliny Utraty. Granica wymienionego obszaru przyrodniczego, przebiega wzdłuż rzeki Utraty po obu jej stronach, tylko w miejscowości Pass i we wschodniej części gminy (wieś Kopytów, Rokitno i Rokitno Majątek) granica odchodzi od doliny rzeki obejmując swym zasięgiem większy obszar w/w wsi; • Względnie niski poziom przemysłowych i (okresowo) energetycznych zanieczyszczeń powietrza. • Systemowa działalność władz samorządowych w zakresie ochrony środowiska. • Wykorzystanie dofinansowania zewnętrznego na wsparcie programów ochrony środowiska w gminie.	• Nierozwiązany problem włączenia w system rekreacji i wypoczynku obszarów leśnych gminy (ochrona, zagospodarowanie). • Niezadowalający poziom małej retencji. • Brak polderów zalewowych; zabudowywanie obszarów zalewowych. • Tereny zalewowe ograniczają możliwości inwestycji infrastrukturalnych. • Brak wykorzystania potencjału transportu niskoemisyjnego (infrastruktura rowerowa zgodna z wojewódzkim standardem, parkingi park and ride). • Przeciążenie ruchem drogowym niektórych ciągów ulicznych, zwłaszcza w ciągach dojazdowych w kierunku Warszawy, co generuje znaczną emisję spalin i CO2. • Wciąż zbyt wysoki udział węglowych (opalanych paliwem stałym) źródeł ogrzewania.
Charakterystyka przestrzennego układu architektoniczno-urbanistycznego			
WEWNĘTRZNE		**ZEWNĘTRZNE**	
SILNE STRONY	**SŁABE STRONY**	**SZANSE**	**ZAGROŻENIA**

Podpisany

• Dobrze rozwinięta (ilościowo) sieć dróg gminnych • Drogi gminne w zdecydowanej większości znajdują się w dobrym/średnim stanie technicznym, • Porządkujące ustalenia miejscowego planu zagospodarowania przestrzennego; • Układ urbanistyczny tworzący tożsamość kulturową gminy – potencjalnie atrakcyjnie dla mieszkańców oraz turystów • Małe różnice poziomów, stabilne podłoże; • Dostępność terenów uzbrojonych – terenów inwestycyjnych;	• Utrudnienia w komunikacji wewnętrznej gminy (braki w wyposażeniu w ciągi pieszo-rowerowe); • Zły stan techniczny niektórych fragmentów dróg powiatowych oraz z uwagi na rozwój CPK niewystarczająca infrastruktura dróg gminnych; • Duża liczba nowych budynków mieszkalnych zlokalizowanych na terenach peryferyjnych gminy. • Konieczność zapewnienia odpowiedniej infrastruktury w rejonach intensywnych podziałów nieruchomości (w związku z zabudową mieszkalną) - np. budowa dróg poprzecznych między działkami i sieci wod-kan.	• Potencjalnie bardzo dobra wewnętrzna dostępność komunikacyjna i drogowa; • Dogodny transport kolejowy w kierunku Warszawy • Czytelna, historycznie ukształtowana, struktura funkcjonalno-przestrzenna głównej miejscowości gminy – miasta Błonie (stworzenie swoistego centrum gminy np. na terenie wokół Urzędu Gminy czy Centrum Sportu i Rekreacji) • Przejrzysty układ architektoniczno-urbanistyczny • Planowane nowe osiedla mieszkaniowe - napływ dużej liczby nowych mieszkańców • Dogodne warunki fizjograficzne dla wszelkiego rodzaju działalności logistycznej i przemysłowej, dostępność terenów pod inwestycje logistyczne. • Ogólnie korzystne postrzeganie gminy na zewnątrz, korzystny wizerunek gminy jako stolicy polskiej logistyki	• Niezadawalający stan nawierzchni znacznej części dróg na terenie gminy; • Zły stan lub wyraźne braki w ciągach ruchu pieszego. • Duże rozdrobnienie osadnicze gminy, co utrudnia zwiększenie jakości i wydajności systemu komunikacyjnego, zwłaszcza w kontekście transportu między sołectwami • Dominująca ilościowo rozproszona niska zabudowa, • Zagrożenie defragmentacją przestrzeni gminnej zamkniętymi osiedlami deweloperskimi; • Zagrożenie brakiem identyfikacji z miejscem zamieszkania, • Ograniczenie popytu na towary i usługi realizowanego lokalnie. • Dekapitalizacja części starej zabudowy. • Konieczność zapewnienia podstawowych urządzeń infrastruktury technicznej w części gminy, wokół planowanych terenów intensywnej zabudowy. • Przemieszanie funkcjonalne różnych typów zabudowy. • Nieuporządkowane, niedostatecznie rozwinięte i zagospodarowane przestrzenie publiczne gminy (brak odpowiedniej infrastruktury lokalowej na potrzeby lokalnej administracji). • Niedostatecznie uregulowane zasady utrzymania ładu i porządku na terenie posesji prywatnych, zwłaszcza we fragmentach przylegających do przestrzeni publicznych;

Podpisany

2. Sfera społeczna

Potencjał demograficzny:			
WEWNĘTRZNE		**ZEWNĘTRZNE**	
SILNE STRONY	**SŁABE STRONY**	**SZANSE**	**ZAGROŻENIA**
• Duży napływ migracyjny ludzi o korzystnym statusie ekonomicznym – potencjalnych podatników i klientów lokalnych firm (dodatnie saldo migracji). • Odmłodzenie społeczności lokalnej (wysoki przyrost naturalny), korzystne jak na Polskie warunki perspektywy demograficzne gminy. • Korzystne zmiany w strukturze wykształcenia i zawodowej, zwiększona podaż zasobów pracy o wysokich i zróżnicowanych kwalifikacjach; • Rosnąca świadomość ekologiczna mieszkańców.	• Wielka skala zjawiska niesformalizowanego stałego zamieszkiwania na terenie gminy.	• Stały przyrost liczby ludności w latach 2014-2020. • Prognozowany wzrost liczby mieszkańców – głównie w perspektywie budowy CPK. • Stosunkowo wysoki odsetek ludności w wieku przedprodukcyjnym i produkcyjnym	• Słabość więzi społecznych. • Niski poziom identyfikacji z tradycjami i specyfiką gminy. • Elementy izolacji społecznej w nowych osiedlach mieszkaniowych. • Realizacja popytu konsumpcyjnego poza miejscem zamieszkania w przypadku dominacji funkcji mieszkaniowych, zwłaszcza w nowych osiedlach. • Konieczność objęcia usługami z zakresu infrastruktury społecznej oraz technicznej znacznie większej liczby odbiorców niż wynika to z oficjalnej liczby mieszkańców. • Istotny „ubytek” dochodów budżetu gminy z tytułu udziału w podatkach od osób fizycznych przy istotnym wzroście kosztów obsługi infrastrukturalnej w zakresie usług społecznych (publicznych). • Duży wzrost liczby mieszkańców w stosunkowo słabiej rozwiniętych częściach gminy i na rozproszonym obszarze - konieczność zapewnienia dostępu do kapitałochłonnej infrastruktury edukacyjnej, drogowej i wod-kan. • Szara strefa w najmie lokali.
Problemy społeczne			
WEWNĘTRZNE		**ZEWNĘTRZNE**	
SILNE STRONY	**SŁABE STRONY**	**SZANSE**	**ZAGROŻENIA**

Podpisany

• Systemowe działania w oparciu o przyjęte dokumenty programowe, • Malejąca i niska stopa bezrobocia; • Poprawa poziomu wykształcenia i dostosowania do rynku pracy. • Wyspecjalizowana kadra pracowników w zakresie pomocy i świadczeń dla bezrobotnych. • Koordynacja i współpraca międzyinstytucjonalna (samorząd, administracja rządowa, organizacje kościelne, pozarządowe itp.). • Wsparcie samorządu dla wolontariatu i organizacji zajmujących się dziećmi, młodzieżą i rodzinami. • Poszukiwanie pozabudżetowych źródeł środków finansowych. • Stabilność źródeł finansowania działań w zakresie profilaktyki i rozwiązywaniu problemów uzależnień. • Działalność instytucji pozarządowych oraz kościelnych. • Międzyinstytucjonalna koordynacja działalności i wymiana doświadczeń. • Działalność organizacji pozarządowych. • Aktywność służb samorządowych oraz administracji i służb rządowych. • Dostosowanie oferty wsparcia do potrzeb osób bezdomnych i zagrożonych bezdomnością. • Aktywność jednostek pomocy społecznej.	• Niedobór środków finansowych na szybką i kompleksową realizację programów społecznych; • Wciąż występujące przypadki długotrwałego bezrobocia i dziedziczenia biedy • Problem opieki nad dziećmi, młodzieżą i rodzinami zmarginalizowanymi i zagrożonymi marginalizacją • Zagrożenie patologiami społecznymi • Zagrożenia z tytułu uzależnień w środowisku młodzieżowym • Zagrożenia substandardowymi warunkami życia i bezdomnością. • Problemy wynikające z procesów starzenia się ludności . • Problemy osób niepełnosprawnych. • Problem braku kadr w służbach wsparcia społecznego/usługach opiekuńczych. • Niedostateczny poziom aktywizacji „zasobów społecznych” gminy.	• Aktywność władz samorządowych i innych instytucji w rozwiązywaniu problemów społecznych. • Aktywna rola Gminnego Ośrodka Pomocy Społecznej. • Stałe zmniejszanie się skali bezrobocia (praktycznie brak problemu ze znalezieniem pracy). • Ograniczona skala problemów w zakresie opieki nad dziećmi, młodzieżą i rodzinami • Aktywność w przeciwdziałaniu uzależnieniom - ograniczona skala problemu. • Ograniczona skala bezdomności. • Stabilizacja liczebności osób wymagających wsparcia. • Poprawa dostępności wsparcia osób niepełnosprawnych. • Funkcjonująca baza instytucjonalna szczebla powiatowego i gminnego w zakresie pomocy społecznej.	• Niedobór środków budżetowych gminy i niestabilność finansowania programów centralnych. • Ogólnie względnie niska aktywność organizacji pozarządowych. • Utrzymywanie się enklaw bezrobocia długotrwałego oraz „dziedziczenia” bezrobocia i marginalizacji społecznej. • Względnie niski poziom wykształcenia osób bezrobotnych – niedostosowany do rynku pracy, zmienność sytuacji na rynku pracy (zawody techniczne vs. Wykształcenie ogólne). • Słabość organizacji pozarządowych działających w sferze pomocy w wyjściu z bezrobocia. • Niedostatek funduszy na wsparcie grup zagrożonych marginalizacją. • Niedobory kadrowe w systemie pomocy społecznej. • Niedostatek zastępczej opieki rodzinnej nad dziećmi • Deficyt miejsc w placówkach opieki, wsparcia i resocjalizacji. • Niedostatek alternatywnych sposobów spędzania wolnego czasu dla dzieci i młodzieży w szczególności inicjatyw środowisk lokalnych. • Bezpośrednia dostępność negatywnych wzorców zachowań. • Niedostatki w dostępności placówek leczniczych. • Dziedziczenie uzależnień w tym wyuczonej bezradności. • Brak systemowego wsparcia dla osób zagrożonych wykluczeniem społecznym. • Brak indywidualnych programów wychodzenia z bezdomności, profilaktyki oraz standaryzacji usług i odpowiedniej infrastruktury. • Polaryzacja warunków bytowych ludności.

Podpisany

• Stabilizacja liczebności świadczeniobiorców. • Dostępność miejsc w domach pomocy społecznej. • Wzrost liczby i różnorodności organizacji udzielających wsparcia. • Współpraca międzyinstytucjonalna organizacji wspierających. • Wyspecjalizowana kadra gminnych pracowników pomocy społecznej, w tym w zakresie pracy socjalnej z rodziną. • Różnorodność oferty sportowej i kulturalnej, zwłaszcza dla dzieci i młodzieży. • Duża liczba atrakcyjnych boisk sportowych oraz lokalnych stref		• Atrakcyjna infrastruktura sportowa.	• Zwiększanie się bezwzględnej liczby osób w wieku poprodukcyjnym wymagających wsparcia przy względnie niekorzystnej sytuacji materialnej i osłabieniu więzi rodzinnych osób starszych. • Brak wyspecjalizowanej kadry oraz wolontariatu; • Brak wzorów form zachowania aktywności zawodowej lub społecznej – w tym samopomocowej. • Niedostatek środków technicznych poprawiających standard/komfort życia osób starszych. • Ograniczona liczba organizacji wspierających. • Brak popularyzacji środowiskowej postaw akceptacji, pomocy osobom niepełnosprawnym. • Bariery techniczne uczestnictwa w życiu zawodowym i społecznym.

Podpisany

rekreacji - odpowiednie zagospodarowanie czasu wolnego dzieci i młodzieży (CSiR).			• Nierówny dostęp osób niepełnosprawnych do wsparcia, niedostateczne rozpoznanie potrzeb w ww. dziedzinie. • Niedobory zatrudnienia: przeciążenie zadaniami. • Brak indywidualnego i kompleksowego podejścia. • Niedostateczne wsparcie materialne i organizacyjne inicjatyw mieszkańców w zakresie wypoczynku, rekreacji, inicjatyw kulturalnych, oświatowych, samopomocowych, sąsiedzkich, utrzymania ładu i bezpieczeństwa publicznego. • Roszczeniowe postawy niektórych mieszkańców • Niedostateczna oferta sportowa i kulturalna dla mieszkańców obszarów słabiej zurbanizowanych, położonych na peryferiach gminy.

3. Infrastruktura techniczna

WEWNĘTRZNE		ZEWNĘTRZNE	
SILNE STRONY	**SŁABE STRONY**	**SZANSE**	**ZAGROŻENIA**
Transport i komunikacja wewnętrzna			

Podpisany

• Średnia intensywność ruchu drogowego na ciągach ulic z dominacją zabudowy jedno rodzinnej.	• Istotne braki w sieci dróg/ulic gminnych i obiektów drogowych, zwłaszcza w ciągach dojazdowych do Warszawy. • Niedostosowany do potrzeb rozwojowych stan ciągów pieszych. • Braki w wewnętrznych i zewnętrznych pasażerskich powiązaniach komunikacyjnych środkami komunikacji zbiorowej. • Występowanie małointensywnej zabudowy mieszkaniowej w gminie. • Niedostateczny poziom bezpieczeństwa ruchu drogowego w gminie, zwłaszcza w ciągach dróg dojazdowych do autostrady.	• Ogólnie dobrze rozwinięta sieć dróg/ulic gminnych.	• Braki w zakresie sieci ulic łączących rozwijające się części gminy. • Nieprzejezdne drogi (korki) • Brak kluczowych obiektów drogowych – zwłaszcza bezkolizyjnych przejazdów. • Brak miejsc parkingowych. • Budowa i remont chodników na większości ulic gminy. • Niski standard usług komunikacji zbiorowej (drogowej): częstotliwość kursowania, bezpieczeństwo podróżowania, czas podróży. • Konieczność utrzymywania rozległej sieci ulic gminnych o małej intensywności ruchu. • Braki w zakresie urządzeń organizacji i zabezpieczenia ruchu drogowego (sygnalizacja świetlna, bezpieczne przejścia dla pieszych, bariery i ekrany ochronne itp.).
Zaopatrzenie w wodę			
• Powszechność instalacji wodociągowej w mieszkaniach. • Dobry stan techniczny większości sieci.	• Sieć wodociągowa nie jest rozwinięta w sposób zapewniający przyjęcie nowych podmiotów gospodarczych i mieszkańców których napływ jest prognozowany w związku z budową CPK.	• Wysoki stopień upowszechnienia instalacji wodociągowej w mieszkaniach. • Względnie wysoki poziom rozwoju sieci wodociągowej.	• Możliwe trudności z zaopatrywaniem w wodę potencjalnych dużych odbiorców.
Kanalizacja			

Podpisany

• Wysoki poziom skanalizowania i zwodociągowania gminy Potencjalnie dobry dostęp do sieci kanalizacyjnej dużych dostawców ścieków.	• Lokalne braki w dostępie do sieci kanalizacyjnej. • Duże rozdrobnienie sieci osadniczej powodujące, że koszty skanalizowania wszystkich sołectw są bardzo wysokie.	• Wysoki stopień upowszechnienia sieci kanalizacyjnej na terenie gminy.	• Grupa mieszkań i ludności bez dostępu do sieci kanalizacyjnej– zagrożenia dla środowiska. • Zagrożenia zanieczyszczeniem gruntu i wód gruntowych, dyskomfort aerosanitarny, obniżenie atrakcyjności inwestycyjnej terenu dla celów mieszkaniowych i produkcyjno-usługowych; • Zwiększone koszty usług komunalnych.
Oczyszczanie ścieków			
• Zmodernizowana oczyszczalnia ścieków.	• Niedobory w rozmiarach oczyszczania ścieków.	• Dostępność oczyszczalni ścieków.	• Duża grupa mieszkań i ludności odprowadzająca ścieki nieoczyszczane. • Niski poziom obsługi ludności przez przydomowe oczyszczalnie ścieków.
Zaopatrzenie w gaz			
• Niewielki poziom „niskiej emisji" gazów i pyłów z instalacji grzewczych poza sezonem grzewczym (większość ludności w mieszkaniach z instalacją gazową, w tym z dostępem do gazu sieciowego).	• Niezadawalający stopień rozwinięcia sieci gazowanej dla części gminy.	• Część gminy o wysokim stopniu rozwinięcia sieci gazowanej.	• Duża grupa mieszkań i ludności bez dostępu do sieci gazowej. • Problem zanieczyszczenia powietrza. • Ograniczenia rozwojowe przedsiębiorstw.
Energetyka			
• Ochrona środowiska naturalnego (powietrza atmosferycznego) • Poprawa jakości życia. • Poprawa kondycji finansowej poszczególnych interesariuszy partycypujących w inwestycjach • Poprawa bezpieczeństwa energetycznego. • Budowa sieci powiązań, • Dążenie „ku samodzielności energetycznej". • Edukacja ekologiczna mieszkańców, • Proekologiczny wizerunek Gminy Błonie.	• Konieczność modernizacji części urządzeń i sieci przesyłowej. • Duże trudności w dostępie do sieci elektroenergetycznej • Liczne przerwy w dostawach energii elektrycznej. • Linie energetyczne o napięciu 15 kV są praktycznie w całości liniami napowietrznymi przez co narażone są na dużą awaryjność. Ponadto, duża ilość przyłączeń przyczynia się także do zwiększonej awaryjności sieci. Pogarsza się	• Rozwój OZE.	• Niedostosowanie urządzeń i sieci elektroenergetycznej do intensyfikacji wykorzystania przestrzeni gminy – w tym konieczność likwidacji napowietrznych linii elektroenergetycznych. • Linie są maksymalnie wykorzystane, stąd też Zakład Energetyczny odmawia przyłączenia nowych odbiorców o mocy zapotrzebowanej powyżej 500 kW. Jest to przyczyną rezygnacji nowych podmiotów z lokalizowania swojej działalności na terenie Gminy, co skutkuje spadkiem tempa rozwoju gospodarki lokalnej. • Wysokie napięcia (blokada inwestycji).

Podpisany

• Zapewnienie dostępu do zielonej energii dla przedsiębiorstw.	standard dostarczanej mocy (wzrost spadków napięć i awarii).		
Telekomunikacja			
• Wysokie pokrycie obszaru gminy siecią telefonii przewodowej i bezprzewodowej – obszar aglomeracji warszawskiej. • Powszechny dostęp na terenie gminy do światłowodu. • Możliwość rozwoju innowacyjnych usług typu Avatar, aplikacje – poprawa dostępności dla grup wykluczonych przy pomocy rozwiązań SMART (np. niepełnosprawni). • Rozwój monitoringu poza granicami miasta.		• Stosunkowo dobrze zaspokojone potrzeby w zakresie łączności i dostępu do Internetu.	

4. Infrastruktura społeczna i sytuacja mieszkaniowa

WEWNĘTRZNE		ZEWNĘTRZNE	
SILNE STRONY	**SŁABE STRONY**	**SZANSE**	**ZAGROŻENIA**
Oświata i wychowanie			
• Oddane do użytku nowe obiekty oświaty i wychowania – kontekst współczesnych standardów i oczekiwań. • Placówki oświatowe: 5 przedszkoli publicznych, przedszkola oraz żłobki niepubliczne, 5 publicznych szkół podstawowych (+2 prywatne), I Liceum Ogólnokształcące, Zespół Szkół Nr 1. • Podnoszenie poziomu kwalifikacji kadr oświaty i wychowania w kontekście dostępności wiodących ośrodków naukowych Stolicy.	• Konieczne remonty i modernizacje części istniejącej bazy materialnej oświaty i wychowania. • Konieczna rozbudowa istniejącej bazy materialnej oświaty i wychowania w kontekście dużego napływu migracyjnego oraz przyrostu naturalnego.	• Zaawansowany proces modernizacji bazy materialnej systemu oświaty i wychowania. • Wysokokwalifikowana kadra systemu oświaty i wychowania.	• Konieczność kontynuowania programu remontów i modernizacji istniejących obiektów - dostosowanie standardu świadczonych usług edukacyjno-wychowawczych do wymogów współczesności. • Konieczność podjęcia nowych inwestycji w zakresie bazy szkolnej i przedszkolnej. • Konieczność budowy żłobków.

Podpisany

Ochrona zdrowia, pomoc społeczna			
• Bezpośrednie sąsiedztwo (Warszawa) wyspecjalizowanych placówek służby zdrowia świadczących usługi w pełnym zakresie. • Dostępność lokalnych podstawowych refinansowanych usług medycznych oraz bogata oferta podstawowych usług o charakterze komercyjnym. • Placówki ochrony zdrowia: Samodzielny Gminny Publiczny Zakład Opieki Zdrowotnej w Błoniu, Powiatowa Stacja Ratownictwa Medycznego oraz placówki niepubliczne. • Planowane nowe obiekty ochrony zdrowia.	• Brak adekwatnych do oczekiwań i aspiracji mieszkańców specjalistycznych usług zdrowotnych.	• Dostępność usług medycznych w ramach istniejącej lokalnej podstawowej bazy materialnej i kadrowej oraz usług specjalistycznych w Stolicy. • Dobra współpraca GOPS z Ośrodkami Zdrowia, Policją i szkołami.	• Brak stabilności i względnie niski standard refinansowanych usług medycznych. • Możliwość rozwoju innowacyjnych usług typu Avatar, aplikacje – poprawa dostępności dla grup wykluczonych przy pomocy rozwiązań SMART (np. niepełnosprawni).
Kultura, sport, wypoczynek			
• Różnorodność oferty sportowej i kulturalnej, zwłaszcza dla dzieci i młodzieży. • Duża liczba atrakcyjnych boisk sportowych oraz lokalnych stref rekreacji - odpowiednie.zagospodarowanie czasu wolnego dzieci i młodzieży. • Powstały nowoczesny kompleks CSiR wraz z terenami przyległymi.		• Istniejące zasoby bazy materialnej oraz kadry – w tym głównie skupione wokół CSiR.	• Niedostateczna baza dla rozwoju kultury oraz działalności sportowo-rekreacyjnej o nowej skali dostępności i oddziaływania (zwłaszcza poza miastem); • Zasadnicze braki w zakresie małych obiektów służących wypoczynkowi i rekreacji zwłaszcza dzieci i młodzieży na obrzeżach gminy (mini-boiska, place zabaw, itp).
Sytuacja mieszkaniowa			
• Względnie korzystna struktura zabudowy – dominacja budynków niskich i małych. • Względnie korzystna struktura własności budynków i mieszkań. • Korzystna struktura wieku zasobów,	• Mała intensywność zabudowy, enklawy starej zabudowy substandardowej i braki sieciach: wodociągowej, c.o. a miejscowo i w sieci kanalizacyjnej. • Enklawy substandardowych warunków mieszkaniowych,	• Średni stan zasobów mieszkaniowych.	• Konieczność podjęcia inwestycji w zakresie likwidacji komunalnych substandardów mieszkaniowych. • Brak mieszkań socjalnych i komunalnych, • Zły stan techniczny niektórych budynków zwłaszcza w historycznych częściach miasta (kamienice).

• Ogólnie korzystna struktura jakości zasobów. • Bardzo dobry ogólny stopień wyposażenia mieszkań w instalacje.	zjawiska polaryzacji warunków mieszkaniowych ludności.		
Turystyka			
• Korzystne dla rozwoju turystyki weekendowej, pobytów agroturystycznych, rekreacji ruchowej (biegi, piesze wycieczki, jazda na rowerze, jazda konna) walory środowiska przyrodniczego i dziedzictwa kulturowego.	• Brak odpowiedniej bazy hotelowo-motelowej i agroturystycznej. • Brak odpowiedniego systemu infrastruktury rowerowej, zgodnej z wojewódzkim standardem.	• Korzystne warunki dla rozwoju weekendowej, pobytów agroturystycznych, rekreacji ruchowej.	• Brak infrastruktury turystycznej niezbędnej do prawidłowego funkcjonowania turystyki pieszej i rowerowej – infrastruktura rowerowa zgodna z wojewódzkim standardem, miejsca do odpoczynku, wiaty, sanitariaty, miejsca do bezpiecznego rozpalenia ogniska, kosze na śmieci). • Brak wystarczającej i odpowiadającej potrzebom infrastruktury hotelowej / gastronomicznej.
Administracja publiczna			
• W Błoniu swoją siedzibę ma Komenda Powiatowej Państwowej Straży Pożarnej w Powiecie Warszawskim Zachodnim ul. Lesznowska 20a, co daje gwarancję szybkiej pomocy (głównie obszar wokół trasy Warszawa - Poznań). • Wysoki poziom obsługi mieszkańców i inwestorów (przedsiębiorców). • Otwarty UM dla przedsiębiorców.	• Potrzeba modernizacji Urzędu Miejskiego (Ratusz) do standardu odpowiadającego oczekiwaniom interesariuszy	• Wysoka jakość administracji samorządowej.	• Niewystarczająca dostępność infrastruktury dla osób niepełnosprawnych, • Brak rozwiniętych e usług. • Brak siedziby i zaplecza technicznego dla ZUK.

5. Potencjał gospodarczy, rynek pracy

Potencjał gospodarczy			
WEWNĘTRZNE		**ZEWNĘTRZNE**	
SILNE STRONY	**SŁABE STRONY**	**SZANSE**	**ZAGROŻENIA**

• Duża liczba atrakcyjnych terenów inwestycyjnych,. • Wysoki udział przedsiębiorstw logistycznych, wykorzystujących innowacje oraz prowadzących działalność w branżach proeksportowych i w ramach tzw. inteligentnych specjalizacji Mazowsza. • Rozwinięte przetwórstwo spożywcze, • Dominacja podmiotów działających w sferze usług rynkowych w tym w handlu i naprawach, przy istotnym udziale firm ze sfery otoczenia biznesu a także działalności przemysłowej i budowlanej • Gmina Błonie jest logistycznym i usługowym zapleczem nie tylko stolicy ale także kraju. • Powstanie nowych podmiotów usługowych – instalacyjnych i serwisowych. • Budowanie nowych sieci powiązań biznesowych opartych na lokalnych zasobach. • Względnie korzystny poziom wskaźnika zatrudnienia i aktywności zawodowej.	• Brak odpowiedniego wykorzystania potencjału badawczo-rozwojowego dużych firm logistycznych: produkcyjno-usługowych zlokalizowanych na terenie gminy. • Brak systemu wsparcia działalności innowacyjnej w gminie. • Niepełne wykorzystanie walorów położenia geograficznego, w tym sąsiedztwa Warszawy.	• Względnie wysoki poziom nasycenia podmiotami gospodarczymi; • W odniesieniu do liczby mieszkańców wyższy poziom nasycenia podmiotami gospodarczymi niż w innych tego typu ośrodkach z obszaru aglomeracji. • Względnie jednolity, sprecyzowany branżowo profil bazy ekonomicznej gminy (branża logistyczna). • Duży udział firm z dużą możliwości rozwoju innowacji (duży udział firm z kapitałem zagranicznym) • Rozwój energetyki odnawialnej • Względnie wysoki poziom aktywności ekonomicznej ludności, w tym przedsiębiorczości indywidualnej.	• Duży udział ludności nowo przybyłej pracującej poza gminą– szczególnie tych z nowych osiedli mieszkaniowych; • Ogólnie duży udział osób dojeżdżających do pracy poza teren gminy. • Brak dedykowanych systemów wsparcia dla działalności innowacyjnej na terenie gminy. • Wynikający ze specyfiki branżowej oraz wielkości firm wciąż zbyt niski udział podmiotów ze sfery B+R i niski poziom innowacyjności firm; • Brak specjalizacji o randze regionalnej, lokalnych więzi kooperacyjnych i wzajemnego wsparcia lokalnych firm („klastry”, „grona” „lokalne systemy produkcyjne” itp.). • Zbyt słaba baza konferencyjno-hotelowa oraz rekreacyjno-wypoczynkowa do obsługi popytu na tego typu usługi generowanego zwłaszcza w Warszawie (predyspozycje kosztów, odległości, dostępności komunikacyjnej, środowiskowe); • Większość funkcjonujących na terenie Gminy gospodarstw rolnych, to gospodarstwa małe do 5 ha.
Rynek pracy			
WEWNĘTRZNE		**ZEWNĘTRZNE**	
SILNE STRONY	**SŁABE STRONY**	**SZANSE**	**ZAGROŻENIA**

Podpisany

• Gwałtowny spadek liczby bezrobotnych na przestrzeni ostatniej dekady; • Wzrost podaży pracy; • Podaż miejsc pracy dla osób z wykształceniem zawodowym i technicznym.	• Wyzwania związane z nowymi funkcjami na rynku pracy związane z CPK.	• Zanikający problem bezrobocia (brak problemu bezrobocia).	• Niepewność co do przyczyn spadku bezrobocia i trwałości tego procesu (wyjazdy zarobkowe zagranicę, trwały wzrost gospodarczy, krótkotrwały efekt wzrostu jako kompensacja wejścia w struktury UE); • Konieczność modernizacji i restrukturyzacji (innowacyjność i konkurencyjność) lokalnej bazy gospodarczej dla zachowania trwałego rozwoju; • Konieczność stałej modernizacji systemu oświaty i wychowania oraz szkoleń zawodowych w celu rozwoju zasobów ludzkich (restrukturyzacja i podnoszenie poziomu kwalifikacji). • Konieczność adresowanych działań w celu likwidacji skutków długotrwałego bezrobocia;

6. Zarządzanie i finanse

Zarządzanie i finanse			
WEWNĘTRZNE		**ZEWNĘTRZNE**	
SILNE STRONY	**SŁABE STRONY**	**SZANSE**	**ZAGROŻENIA**
• Szybko rosnący potencjał finansowy gminy (wzrost względnych i bezwzględnych rozmiarów dochodów i wydatków budżetowych); • Wzrost udziału dochodów ze źródeł pozabudżetowych, w tym środków polityki strukturalnej UE; • Dynamiczny, bezwzględnie i względnie, przyrost wydatków inwestycyjnych.	• Niekorzystne zmiany prawa w zakresie dochodów JST; • Utrata potencjalnie należnych dochodów budżetowych wynikająca ze specyfiki gminy (aglomeracja warszawska).	• Korzystna sytuacja finansowa budżetu gminy; • Aktywność inwestycyjna gminy.	• Zmienność prawa - brak stabilności w programowaniu działalności inwestycyjnej; • Rozwinięte dojazdy mieszkańców gminy do pracy w Warszawie i aglomeracji (podatki od osób prawnych); • Duży udział wśród faktycznych mieszkańców gminy osób niezameldowanych; • Specyfika profilu gospodarczego – potencjalnie znaczne rozmiary „szarej strefy” podatkowej.

Źródło: Opracowanie własne na podstawie danych UM oraz BDL GUS.

Podpisany

III. Wnioski z diagnozy społeczno-gospodarczej

Gmina Błonie ze względu na swoje położenie oraz obwarzankowy charakter gminy jest jedną z gmin w Województwie Mazowieckim, które posiadają największy potencjał rozwojowy.

Potwierdzają to dane obrazujące sytuację społeczną i gospodarczą. Ich dokładną analizę przeprowadzono jako wstęp do przygotowania dokumentu Strategii Rozwoju Gminy Błonie na lata 2025-2034. Efektem przeprowadzonej diagnozy oraz konsultacji społecznych było przeprowadzenie analizy SWOT, która stała się punktem wyjścia do przedstawionych poniżej kluczowych wniosków, stanowiących syntetyczne ujęcie diagnozy:

- **Gmina Błonie jest jedną z najbardziej dynamicznie rozwijających się samorządów powiatu warszawskiego zachodniego. Pozytywnym czynnikiem wzmacniającym ten efekt jest bardzo korzystne położenie gminy (aglomeracja warszawska i ważnych szlaków komunikacyjnych (A2).**
- **Atutem gminy są pozytywne trendy demograficzne. Liczba mieszkańców gminy systematycznie rośnie, co jest spowodowane przede wszystkim zjawiskiem suburbanizacji i migracji ludności z terenu miasta Warszawy na teren gminy. Szczególnie istotny w tym zakresie jest napływ ludności związany z budową CPK i ofertą rynku pracy.**

  „Centralny Port Komunikacyjny to planowany węzeł przesiadkowy między Warszawą i Łodzią, który zintegruje transport lotniczy, kolejowy i drogowy. W ramach tego projektu w odległości 37 km na zachód od Warszawy, na obszarze ok. 3.000 hektarów zostanie wybudowany Port Lotniczy, który w pierwszym etapie będzie w stanie obsługiwać 40 mln pasażerów rocznie. W skład CPK wejdą też inwestycje kolejowe: węzeł w bezpośredniej bliskości portu lotniczego i połączenia na terenie kraju, które umożliwią przejazd między Warszawą a największymi polskimi miastami w czasie nie dłuższym

Podpisany

niż 2,5 godz. Inwestycja powinna umożliwić stworzenie ponad 150 tys. nowych miejsc pracy. W rejonie CPK powstanie Airport City, w skład którego wejdą m.in. obiekty targowo-kongresowe, konferencyjne i biurowe. CPK jest w 100 proc. własnością Skarbu Państwa, zaliczając się do spółek strategicznych z punktu widzenia interesów kraju. Szacuje się, że dla właściwego funkcjonowania zarówno komponentu lotniskowego, jak i kolejowego, w 2032 roku niezbędnych będzie kilkadziesiąt tysięcy osób o bardzo zróżnicowanych kompetencjach. Znaczna cześć pracowników zatrudniona będzie na stanowiskach operacyjnych, często nie wymagających wykształcenia wyższego. Według CPK potrzeby kadrowe dotyczą w szczególności zawodów związanych m.in. z budownictwem (inżynierowie, technicy, projektanci, budowlańcy), transportem (specjaliści ds. transportu kolejowego, lotniczego, logistyki), logistyką (spedytorzy, magazynierzy), IT, eksperci z dziedzin inżynierii (m.in. mostowej, sanitarnej, systemów lotniskowych), specjaliści ds. energii, pracownicy handlu (sprzedawcy, kasjerzy), hotelarstwa, usług, administracji (księgowi, prawnicy, HR)”[6]. Realizacja Strategii rozwoju otoczenia CPK spowoduje zmianę przeznaczenia terenów w miejscowościach Żukówka, Radonice, Konstantów, ewentualnie inne i przeznaczenie ich na tereny inwestycyjne. Zmiana pozwoli na budowę około 800 tys. m2 budynków usługowo-przemysłowych, co wiąże się z dużą liczbą nowych miejsc pracy, a tym samym wzrostem liczby mieszkańców o 8-9 tys. Konieczne jest zatem zabezpieczenie odpowiednio dużych obszarów pod zabudowę mieszkaniową. Ponadto, obecnie procedowane są (różne etapy prac) inwestycje, których efektem będzie powstanie około 500 tys. m2 budynków usługowo-przemysłowych, co wiąże się z powstaniem nowych miejsc pracy, a tym samym wzrost liczby mieszkańców o 4-5 tys. Konieczne jest zatem zabezpieczenie odpowiednio dużych obszarów pod zabudowę mieszkaniową.

[6] https://www.cpk.pl/pl/ [dostęp: 05.09.2025]; https://www.bankier.pl/wiadomosc/CPK-zatrudnia-Trwaja-przygotowania-do-kompletowania-przyszlej-kadry-9034295.html [dostęp: 04.11.2025].

Podpisany

- **Niezaprzeczalnym atutem gminy jest także bogata oferta, skierowana do inwestorów (w tym głownie z branży logistycznej) i ciągle rosnąca liczba podmiotów gospodarczych, działających na terenie gminy.**
- **Gmina Błonie, to miejsce o szerokiej palecie usług publicznych, rozbudowanej (i ciągle rozbudowywanej) bazie kulturalnej, sportowej i rekreacyjnej.**
- **Rosnąca liczba pracodawców i sąsiedztwo Warszawy powoduje, że na terenie Gminy Błonie problem bezrobocia praktycznie nie występuje. Wskaźniki bezrobocia w Gminie Błonie są najniższe w Polsce.**
- **Gmina Błonie wykazuje bardzo dużą aktywność inwestycyjną (zarówno w sferze infrastruktury technicznej, jak i wspierającej rozwój edukacji, kultury, sportu, turystyki i rekreacji).**
- **Poszczególne społeczności lokalne na terenie gminy charakteryzują się różnym stopniem aktywności i integracji. Niestety w przypadku miejscowości, które charakteryzują się także szybko rosnącą liczbą mieszkańców, można zauważyć rosnące problemy z lokalnym zaangażowaniem i integracją.**
- **Dużym atutem gminy jest stabilna sytuacja finansowa i rosnące przychody własne, które ułatwiają aktywność inwestycyjną.**
- **Przed społecznością Gminy Błonie coraz wyraźniej rysują się wyzwania związane z „zielona transformacją" wyrażoną w chęci rozwijania OZE, rewitalizacji budynków, rozwijania transportu niskoemisyjnego, podejmowania działań zmierzających do ochrony i poszanowania wody czy poszanowania zasobów środowiska naturalnego.**
- **Istnieje także szereg wciąż nierozwiązanych problemów związanych z dostępnością do służby zdrowia i usług społecznych o charakterze opiekuńczym (np. niewystarczająca oferta w zakresie opieki nad osobami starszymi).**

Podpisany

IV. Wizja, misja oraz cele strategiczne rozwoju w wymiarze społecznym, gospodarczym i przestrzennym

IV.1. Wizja i misja Gminy Błonie

Zarządzanie strategiczne polega na podejmowaniu decyzji w sprawie przyszłych kierunków działania oraz na implementacji tych decyzji.

W zarządzaniu strategicznym można wyróżnić dwie główne fazy:

- planowania strategicznego,
- implementacji strategii.

Planowanie strategiczne obejmuje następujące etapy:

- definiowanie filozofii (wizji) i misji organizacji,
- ustalanie długo- i krótkoterminowych celów, odpowiednio do przyjętej misji,
- wybór strategii, na podstawie określonych kryteriów efektywności, stosownie do założonych celów organizacji.

Z kolei implementacja strategii obejmuje:

- utrzymanie lub wprowadzenie niezbędnych funkcji/działań organizacji, aby przyjęta strategia została skutecznie zrealizowania,
- monitoring efektywności wdrażania poszczególnych etapów strategii oraz ewaluację strategii,

Wizja gminy określa pożądany przez mieszkańców obraz (wizerunek gminy) w perspektywie najbliższych kilkunastu lat, czyli jest swoistym „zdjęciem” gminy, pokazującym, jak powinna ona docelowo wyglądać, jakie funkcje spełniać.

Podpisany

Docelowa wizja (stan docelowy idealny) rozwoju Gminy Błonie brzmi:

Gmina Błonie - idealne miejsce do życia i pracy, gdzie wykorzystuje się walory środowiska i położenie oraz rozwój technologii, przy jednoczesnym, skutecznym zaspokajaniu potrzeb mieszkańców, dzięki wykorzystaniu ich zaangażowania i potencjału intelektualnego

Misja określa, jakie są priorytety samorządu w działaniach na rzecz zaspokojenia potrzeb mieszkańców. Jest ona sentencją, która najlepiej ujmuje główne, planowane kierunki działania samorządu, jest także najlepszym podsumowaniem całego opracowywanego planu strategicznego.

Docelowa misja (stan docelowy realny) rozwoju Gminy Błonie do roku 2034 brzmi następująco:

Podpisany

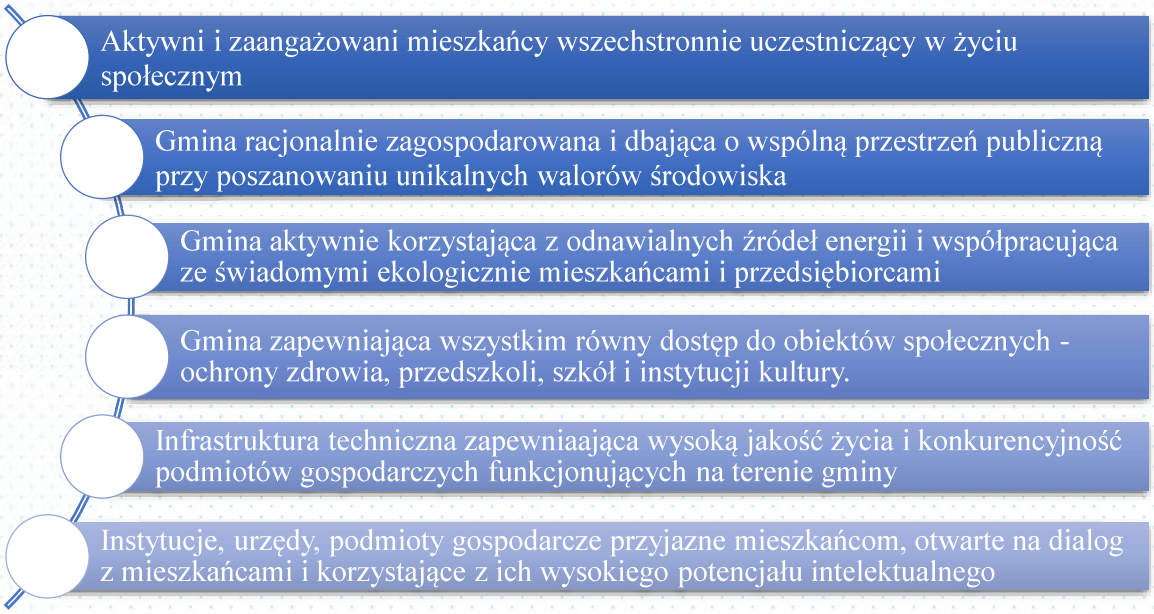

IV.2. Scenariusz rozwoju Gminy Błonie

Analiza TOWS/SWOT poprzez połączenie dwóch podejść do organizacji „z zewnątrz do wewnątrz" oraz „od wewnątrz na zewnątrz", jak również badając w sposób wnikliwy zależności występujące między czynnikami wewnętrznymi i zewnętrznymi umożliwia w stosunkowo prosty i efektywny sposób wybrać najbardziej właściwy typ strategii dla Gminy Błonie spośród czterech strategii normatywnych:

- Scenariusz agresywny (maxi-maxi) Polega na maksymalnym wykorzystaniu efektu synergii występującego między silnymi stronami Gminy Błonie i szansami istniejącymi w otoczeniu. Jest to strategia silnej ekspansji i zdywersyfikowanego rozwoju.
- Scenariusz konserwatywny (maxi-mini) polega na minimalizowaniu negatywnego wpływu otoczenia przez maksymalne i aktywne wykorzystanie zasobów organizacji.
- Scenariusz konkurencyjny (mini-maxi) polega na eliminowaniu słabych stron funkcjonowania Gminy oraz budowaniu jej konkurencyjnej siły przez maksymalne wykorzystanie istniejących szans sprzyjających rozwojowi.

Podpisany

- Scenariusz defensywny (mini-mini) polega na zapewnieniu przetrwania przez minimalizowanie wpływu zarówno występujących wewnątrz Gminy słabości, jak i zagrożeń ze strony otoczenia.

Z przeprowadzonej analizy TOWS/SWOT wynika, że dla Gminy Błonie najkorzystniejszym wyborem jest **scenariusz agresywny**. Z zestawienia zbiorczego wynika, że suma wszystkich stwierdzonych interakcji oraz iloczynów liczb interakcji i wag jest największa dla scenariusza agresywnego wg macierzy normatywnej strategii działania. Wskazuje zatem, iż Gmina Błonie funkcjonuje w układzie: **szanse w otoczeniu** i siły **wewnątrz Gminy**. Strategia powinna polegać na wykorzystaniu tych szans w otoczeniu przy jednoczesnym wzmocnieniu wewnętrznych czynników rozwoju Gminy Błonie.

Scenariusz ten oznacza systematyczne kierowanie się cechami takimi jak aktywność, elastyczność i innowacyjność. Rozwój Gminy Błonie powinien być wypadkową zewnętrznych szans, ale także wewnętrznych inicjatyw, które coraz częściej powinny podejmować działania i rozwiązania innowacyjne.

Scenariusz ten oznacza, że Strategia Rozwoju Gminy Błonie zakłada nie czekanie na inicjatywy zewnętrzne, ale aktywne inicjowanie rozwiązań, które pozwolą na dostosowywanie się do sytuacji społecznej i gospodarczej w skali makro.

Umiejętność szybkiego dostosowania się do dynamiki otoczenia, wykorzystywanie potencjałów oraz elastyczne realizowanie planu strategicznego, pozwolą na wygranie konkurencji z innymi gminami, zarówno z powiatu warszawskiego zachodniego, ale także całej aglomeracji warszawskiej.

IV.3. Cele strategiczne i cele operacyjne Strategii

Na potrzeby realizacji Strategii opracowano **5 celów strategicznych** i odpowiadające im cele operacyjne. Celom operacyjnym przypisano szczegółowe programy i działania, w ramach których identyfikowane będą zadania realizacyjne. Dla zachowania przejrzystości układu celów „Strategii" oddzielono układ logiczny celów strategicznych i operacyjnych od konkretnych zadań realizacyjnych – kierunków działań.

Podpisany

Poniżej przedstawiono ramowy schemat celów strategicznych w odniesieniu do wypracowanej wizji i misji rozwoju Gminy Błonie.

Rysunek 7. Cele strategiczne



W ramach celów strategicznych wyznaczono cele operacyjne, które zostały zaprezentowane w tabeli 28.

Podpisany

Tabela 28. Cele strategiczne i cele operacyjne Strategii

CELE STRATEGICZNE:				
Cel strategiczny 1 - Przestrzeń (CS1): Przestrzeń przyjazna dla społeczności lokalnej, środowiska i rozwoju gospodarczego	**Cel strategiczny 2 - Sfera społeczna (CS2): Silne, wyedukowane zintegrowane i aktywne społeczeństwo obywatelskie**	**Cel strategiczny 3 - Środowisko (CS3): Zrównoważone środowisko naturalne zapewniające wysoki poziom życia obecnym i przyszłym pokoleniom**	**Cel strategiczny 4 - Infrastruktura i gospodarka (CS4): Korzystne rozwiązania infrastrukturalnie, instytucjonalnie i gospodarcze, powiązane z otoczeniem metropolitarnym oraz w ramach obszaru Gminy Błonie**	**Cel strategiczny 5 – Bezpieczeństwo (CS5): Rozwiązania zapewniające bezpieczeństwo publiczne, zdrowotne, środowiskowe, energetyczne i chroniące przed cyberprzestępstwami**
CELE OPERACYJNE:				
CO1.1: Integracja społeczna, gospodarcza i środowiskowa w ramach przestrzennej struktury gminy	CO2.1 Aktywna postawa społeczna mieszkańców gminy	CO3.1: Środowisko naturalne zabezpieczone dla potrzeb przyszłych pokoleń	CO4.1. Infrastruktura techniczna dopasowana do potrzeb mieszkańców i przedsiębiorców	CO5.1. Zapewnienie odporności i ciągłości działania administracji
CO1.2: Funkcjonalna i estetyczna przestrzeń publiczna w gminie	CO2.2: Trwałe ograniczenie zjawiska wykluczenia społecznego i poprawa stanu zdrowia mieszkańców	CO3.2: Realizacja zobowiązań wynikających z zasad zrównoważonego rozwoju	CO4.2: Informatyzacja gminy	CO5.2. Budowa odporności społecznej
CO1.3: Priorytet w planowaniu i zagospodarowaniu przestrzennym na	CO2.3: Dzieci i młodzież aktywna ruchowo i społecznie	CO3.3: Promocja idei wykorzystania OZE wśród mieszkańców	CO4.3: Dobre rządzenie gminą	CO5.3. Przygotowanie i zabezpieczenie infrastruktury krytycznej

Podpisany

kwestie związane z ochroną środowiska naturalnego i kwestie zrównoważonego rozwoju				
	CO2.4: Wysoka jakość oświaty w gminie	CO3.4: Efektywne wykorzystanie OZE w obiektach publicznych	CO4.4: Usprawnienie i poprawa stanu technicznego infrastruktury drogowej	CO5.4. Tworzenie zasobów ochrony ludności, w tym budowa infrastruktury
	CO2.5: Rozwój kapitału ludzkiego mieszkańców	CO3.5: Poprawa świadomości ekologicznej mieszkańców	CO4.5: Wzrost konkurencyjności gospodarczej gminy	
	CO2.6: Wykorzystanie i wzmocnienie potencjału organizacji pozarządowych	CO3.6: Działania w celu poprawy stanu wód i przeciwdziałaniu zmianom klimatu	CO4.6: Dobrze wyposażona i odpowiadająca oczekiwaniom mieszkańców baza systemu oświaty i wychowania oraz pomocy społecznej i ochrony zdrowia	
	CO2.7: Gminny rynek pracy dostosowany do potrzeb lokalnej i regionalnej gospodarki	CO3.7: Gospodarka odpadami	CO4.7: Uregulowana i odpowiadająca potrzeb mieszkańców sytuacja mieszkaniowa	
			CO4.8: Zintegrowana w układzie metropolitalnym promocja gminy w	

Podpisany

			bezpośrednim i dalszym otoczeniu (region, kraj)	

Źródło: Opracowanie własne

Podpisany

V. Kierunki działań podejmowanych dla osiągnięcia celów strategicznych

Sprawna i skuteczna realizacja niniejszej Strategii będzie wymagała zaangażowania wielu interesariuszy Gminy Błonie – w tym mieszkańców, przedsiębiorców, organizacji społecznych. Tym niemniej najważniejsze wyzwania realizacyjne dotyczące konkretnych przedsięwzięć należeć będą do samorządu Gminy Błonie.

W poniższej tabeli zaprezentowano intencyjną listę najważniejszych projektów (nie tylko gminnych) planowanych do realizacji w perspektywie wdrażania niniejszej Strategii.

Ich skuteczna realizacja jest uzależniona od wielu czynników, często niezależnych od działań władz gminy (np. dostępność środków pomocowych, zmiany prawodawstwa), tym niemniej umieszczenie ich na liście zadań w tak ważnym dokumencie jest sygnalizacją ich znaczenia z perspektywy dalszego rozwoju gminy i poprawy warunków zamieszkania.

Tabela 29. Cele strategiczne oraz kierunki interwencji

Cel strategiczny 1 - Przestrzeń (CS1): Przestrzeń przyjazna dla społeczności lokalnej, środowiska i rozwoju gospodarczego
1. Modernizacja Amfiteatru CK 2. Osuszanie i izolacja fundamentów budynku CK 3. Przebudowa wentylacji, klimatyzacji oraz instalacji hydraulicznej 4. Budowa świetlicy (filii CK) Pass 5. Zagospodarowanie i poprawa retencji miejskiej poprzez rozwój zielonej i niebieskiej infrastruktury na terenie Gminy Błonie (glinianki) -poprawa infrastruktury rekreacyjnej w Gminie Błonie 6. Rewitalizacja „ Łysa Góra”
Cel strategiczny 2 - Sfera społeczna (CS2): Silne, wyedukowane, zintegrowane i aktywne społeczeństwo obywatelskie
1. Weryfikacja stanu wiedzy na temat początków i rozwoju miasta Błonie poprzez wznowienie badań archeologicznych na obszarze miasta lokacyjnego i

Podpisany

najbliższej okolicy (Rokitno) wraz z kwerendą archiwalną w archiwach Państwowych i Kościelnych
2. Rozwój infrastruktury dla prowadzenia działalności kulturalnej w obszarze popularyzacji wiedzy związanej z dziedzictwem, w szczególności zapewniający zwiększenie dostępności publiczności do zasobów kultury dziedzictwa lokalnego i narodowego
3. Zakup pojazdu oznakowanego z wyposażeniem do przewozu zwierząt dla Straży Miejskiej
4. Grodzisko Osiek: Historia i Aktywność
5. Wykorzystanie sztucznej inteligencji w oświacie
6. „Offline – Aktywność fizyczna bez technologii"
7. „Dbamy o młodzież w Błoniu”
8. Przedsięwzięcia zapobiegające ryzykom zdrowotnym w miejscu pracy w zakresie wypalenia zawodowego
9. Arena lekkoatletyczna z infrastrukturą towarzyszącą
10. Budowa pełnowymiarowego boiska piłkarskiego ze sztuczną nawierzchnią oraz infrastrukturą towarzyszącą
11. Budowa Skateparku i Pumptracka
12. Modernizacja placów zabaw na terenie miasta i Gminy Błonie
13. Modernizacja placów zabaw miejsko-wiejskich

Cel strategiczny 3 - Środowisko (CS3):
Zrównoważone środowisko naturalne zapewniające wysoki poziom życia obecnym i przyszłym pokoleniom

1. Budowa i przebudowa linii energetycznych
2. Budowa budynku na osad odwodniony z obiektami towarzyszącymi na oczyszczalni ścieków w Błoniu
3. Rozbudowa oczyszczalni ścieków w Błoniu
4. Zakup pojazdu oznakowanego z wyposażeniem do przewozu zwierząt dla Straży Miejskiej
5. Termomodernizacja budynków Liceum i Szkoły Podstawowej nr 4 w Błoniu - poprawa efektywności energetycznej budynków oświatowych
6. Budowa niskoemisyjnego i energooszczędnego budynku przedszkola z oddziałami integracyjnymi w Dębówce – zwiększenie ilości miejsc przedszkolnych
7. Budowa przydomowych oczyszczalni bytowych na terenie Gminy Błonie
8. Zielone miasto
9. Wykorzystanie potencjału możliwości pozyskiwania energii ze źródeł odnawialnych
10. Działanie w celu poprawy stanu wód i przeciwdziałaniu zmianom klimatu - budowa sieci zastawek na rowach melioracyjnych
11. Rozbudowa parkingu przy Grodziskiej 1, modernizacja polegająca na wprowadzeniu bezobsługowych automatów parkingowych z wykorzystaniem AI oraz zadaszeniu panelami PV
12. Renaturalizacja rzeki Utraty oraz budowa zalewu
13. Dokończenie rozpoczętej inwestycji „Rewitalizacja Glinianek” poprzez wzbogacenie infrastruktury rekreacyjno-sportowej

Podpisany

14. Modernizacja i rozbudowa Punktu Selektywnej Zbiórki Odpadów Komunalnych w Błoniu
15. Modernizacja i rozbudowa placu przeładunkowego
16. Zakup jednego dużego samochodu specjalistycznego typu Hakowiec
17. Zakup dwóch specjalistycznych samochodów do 3,5 tony przystosowanych do obsługi kontenerów KP-7 i KP-14
18. Zakup zamiatarki samochodowej powyżej 3,5 tony

Cel strategiczny 4 - Infrastruktura i gospodarka (CS4):
Korzystne rozwiązania infrastrukturalnie, instytucjonalnie i gospodarcze, powiązane z otoczeniem metropolitarnym oraz w ramach obszaru Gminy Błonie

1. Informatyzacja Centrum Kultury (światłowód)
2. Dostępność architektoniczna przestrzeni publicznej
3. Dostępność architektoniczna w budynkach użyteczności publicznej.
4. Modernizacja oświetlenia ulicznego.
5. Budowa ujęcia wody dla Gminy Błonie
6. Budowa drogi gminnej łączącej DP4107W i DK92 wraz z przebudową skrzyżowania – Błonie Wieś
7. Budowa drogi gminnej ul. Milenijnej w m. Bramki
8. Budowa i przebudowa drogi gminnej ul. 3-go Maja na odcinku DW720 ul. Poniatowskiego – DK92 ul. Powstańców d. około 1700mb
9. Budowa ul. Świętego Andrzeja i ul. Dobrej w Bieniewicach
10. Przebudowa drogi gminnej 410129W w m. Rokitno
11. Przebudowa i budowa drogi gminnej ul. Składowa na odcinku Błonie – Bieniewice
12. Przebudowa skrzyżowania ul. Wiejskiej i ul. 3-go Maja
13. Przebudowa ul. Nowakowskiego, Nowej, Poznańskiej, Warszawskiej, Kościuszki, 11-go Listopada i Traugutta w Błoniu
14. Przebudowa ul. Szkolnej na odcinku ul. Nowakowskiego – ul. 3-go Maja
15. Adaptacja kondygnacji budynku przy ul. Grodziskiej 15 na lokale komunalne - zwiększenie komunalnego zasobu mieszkaniowego
16. Budowa Szkoły podstawowej przy ul. Lesznowskiej w Błoniu
17. Modernizacja, rozbudowa i nadbudowa budynku przy ul. Nowakowskiego 10 - poprawa infrastruktury dla usług publicznych
18. Remont Ratusza
19. Rewitalizacja „ Łysa Góra”
20. Rewitalizacja otoczenia rynku i otoczenia ul. Warszawskiej
21. Rozwój transportu publicznego
22. Budowa północno-wschodniej obwodnicy Błonia
23. Gminny System Powiadamiania (sms, mail, aplikacja)
24. Budowa Skateparku i Pumptracka
25. Budowa basenów letnich
26. Rozbudowa parkingu przy Grodziskiej 1, modernizacja polegająca na wprowadzeniu bezobsługowych automatów parkingowych z wykorzystaniem AI oraz zadaszeniu panelami PV
27. Budowa bazy noclegowej i zaplecza sportowego przy ul. Lesznowskiej/Modlińskiej w kooperacji z innym podmiotem

Podpisany

28. Budowa centrum integracyjno-opiekuńczo-mieszkalnego dla dorosłych osób niepełnosprawnych oraz osób starszych na terenie obecnego dziennego domu Senior+ 29. Avatar AI 30. Zmiana sposobu użytkowania lokali użytkowych na lokale mieszkalne. Grodziska 15 E 31. Rewitalizacja budynków komunalnych na terenie gminy Błonie – prace termoizolacyjne i budowlane: ul. 11- listopada, Engelmana 15, Rynek 13, Sochaczewska 2, św. Jana 1A, św. Jana 74 i 74A Warszawska 18, Wąska 3, Piłsudskiego 21 32. Rewitalizacja budynków komunalnych na terenie gminy Błonie – osiedle Harcerska i Fabryczna 3A, Warszawska 4 33. Tunel pod drogą nr 92 na terenie miasta Błonie 34. Budowa i przebudowa Drogi Wojewódzkiej nr 579
Cel strategiczny 5 – Bezpieczeństwo (CS5): Rozwiązania zapewniające bezpieczeństwo publiczne, zdrowotne, środowiskowe, energetyczne i chroniące przez cyberprzestępstwami
1. Poprawa bezpieczeństwa zaopatrzenia w wodę dla mieszkańców Gminy Błonie 2. Zarządzanie kryzysowe – zaopatrzenie w wodę dla mieszkańców Gminy Błonie 3. Przećwiczenie sytuacji kryzysowych z 183 Batalionem Lekkiej Piechoty w Borzęcinie Dużym 4. Zakup łączności radiowej bądź kablowej do obiektów infrastruktury krytycznej, szkół, obiektów użyteczności publicznej, stworzenie formatki z osobami funkcyjnymi 5. Zakup zasobów ochrony ludności 6. Budowa schronów dla ludności 7. Zwiększenie bezpieczeństwa publicznego poprzez rozbudowę monitoringu miejskiego

W tabeli 30 zaprezentowano intencyjną listę najważniejszych projektów (nie tylko gminnych) wraz z przypisaniem ich do konkretnych celów strategicznych i operacyjnych.

Tabela 30. Tabela celów i zadań wraz z ramami realizacyjno-organizacyjnym

CEL STRATEGICZNY 1 - Przestrzeń (CS1): Przestrzeń przyjazna dla społeczności lokalnej, środowiska i rozwoju gospodarczego	
CEL OPERACYJNY 1.1. Integracja społeczna, gospodarcza i środowiskowa w ramach przestrzennej struktury gminy	
Kierunek działań	Podmiot odpowiedzialny za realizację
Budowa świetlicy (filii CK) Pass	Gmina Błonie
Rewitalizacja „ Łysa Góra”	Gmina Błonie
CEL OPERACYJNY 1.2. Funkcjonalna i estetyczna przestrzeń publiczna w gminie	

Podpisany

Kierunek działań	Podmiot odpowiedzialny za realizację
Modernizacja Amfiteatru CK	Centrum Kultury w Błoniu
Osuszanie i izolacja fundamentów budynku	Centrum Kultury w Błoniu
Przebudowa wentylacji, klimatyzacji oraz instalacji hydraulicznej	Centrum Kultury w Błoniu
CEL OPERACYJNY 1.3. Priorytet w planowaniu i zagospodarowaniu przestrzennym na kwestie związane z ochroną środowiska naturalnego i kwestie zrównoważonego rozwoju	
Kierunek działań	Podmiot odpowiedzialny za realizację
Zagospodarowanie i poprawa retencji miejskiej poprzez rozwój zielonej i niebieskiej infrastruktury na terenie Gminy Błonie (glinianki) -poprawa infrastruktury rekreacyjnej w Gminie Błonie	Gmina Błonie

CEL STRATEGICZNY 2 - Sfera społeczna (CS2): Silne, wyedukowane, zintegrowane i aktywne społeczeństwo obywatelskie	
CEL OPERACYJNY 2.1. Aktywna postawa społeczna mieszkańców gminy	
Kierunek działań	Podmiot odpowiedzialny za realizację
„Offline – Aktywność fizyczna bez technologii”	Gmina Błonie
„Dbamy o młodzież w Błoniu”	Gmina Błonie
Budowa pełnowymiarowego boiska piłkarskiego ze sztuczną nawierzchnią oraz infrastrukturą towarzyszącą,	Gmina Błonie/Centrum Sportu i Rekreacji
Modernizacja placów zabaw na terenie miasta i Gminy Błonie	Gmina Błonie, ZUK
Modernizacja placów zabaw miejsko-wiejskich	Gmina Błonie, ZUK
CEL OPERACYJNY 2.2. Trwałe ograniczenie zjawiska wykluczenia społecznego i poprawa stanu zdrowia mieszkańców	
Kierunek działań	Podmiot odpowiedzialny za realizację
Grodzisko Osiek: Historia i Aktywność	Gmina Błonie
„Dbamy o młodzież w Błoniu”	Gmina Błonie
Arena lekkoatletyczna z infrastrukturą towarzyszącą	Gmina Błonie, Centrum Sportu i Rekreacji
CEL OPERACYJNY 2.3. Dzieci i młodzież aktywna ruchowo i społecznie	

Podpisany

Kierunek działań	Podmiot odpowiedzialny za realizację
„Offline – Aktywność fizyczna bez technologii"	Gmina Błonie
Arena lekkoatletyczna z infrastrukturą towarzyszącą	Gmina Błonie/Centrum Sportu i Rekreacji
„Dbamy o młodzież w Błoniu”	Gmina Błonie
Budowa pełnowymiarowego boiska piłkarskiego ze sztuczną nawierzchnią oraz infrastrukturą towarzyszącą,	Gmina Błonie, Centrum Sportu i Rekreacji
Budowa Skateparku i Pumptracka	Gmina Błonie
Modernizacja placów zabaw na terenie miasta i Gminy Błonie	Gmina Błonie, ZUK
Modernizacja placów zabaw miejsko-wiejskich	Gmina Błonie, ZUK
CEL OPERACYJNY 2.4: Wysoka jakość oświaty w gminie	
Kierunek działań	Podmiot odpowiedzialny za realizację
Weryfikacja stanu wiedzy na temat początków i rozwoju miasta Błonie poprzez wznowienie badań archeologicznych na obszarze miasta lokacyjnego i najbliższej okolicy (Rokitno) wraz z kwerendą archiwalną w archiwach Państwowych i Kościelnych	Muzeum Ziemi Błońskiej / Gmina Błonie
Rozwój infrastruktury dla prowadzenia działalności kulturalnej w obszarze popularyzacji wiedzy związanej z dziedzictwem, w szczególności zapewniający zwiększenie dostępności publiczności do zasobów kultury dziedzictwa lokalnego i narodowego	Muzeum Ziemi Błońskiej / Gmina Błonie
Wykorzystanie sztucznej inteligencji w oświacie	Gmina Błonie
Budowa pełnowymiarowego boiska piłkarskiego ze sztuczną nawierzchnią oraz infrastrukturą towarzyszącą,	Gmina Błonie/Centrum Sportu i Rekreacji
CEL OPERACYJNY 2.5. Rozwój kapitału społecznego mieszkańców	
Kierunek działań	Podmiot odpowiedzialny za realizację
„Dbamy o młodzież w Błoniu”	Gmina Błonie
CEL OPERACYJNY 2.6. Wykorzystanie i wzmocnienie potencjału organizacji pozarządowych	
Kierunek działań	Podmiot odpowiedzialny za realizację
Zakup pojazdu oznakowanego z wyposażeniem do przewozu zwierząt dla Straży Miejskiej	Gmina Błonie
CEL OPERACYJNY 2.7. Gminny rynek pracy dostosowany do potrzeb lokalnej i regionalnej gospodarki	

Podpisany

Kierunek działań	Podmiot odpowiedzialny za realizację
Przedsięwzięcia zapobiegające ryzykom zdrowotnym w miejscu pracy w zakresie wypalenia zawodowego	Gmina Błonie/ SGPZOZ w Błoniu

CEL STRATEGICZNY 3 - Środowisko (CS3): Zrównoważone środowisko naturalne zapewniające wysoki poziom życia obecnym i przyszłym pokoleniom	
CEL OPERACYJNY 3.1. Środowisko naturalne zabezpieczone dla potrzeb przyszłych pokoleń	
Kierunek działań	Podmiot odpowiedzialny za realizację
Budowa przydomowych oczyszczalni bytowych na terenie Gminy Błonie	Gmina Błonie
Zielone miasto	Gmina Błonie
Działanie w celu poprawy stanu wód i przeciwdziałaniu zmianom klimatu - budowa sieci zastawek na rowach melioracyjnych	Gmina Błonie
Renaturalizacja rzeki Utraty oraz budowa zalewu	Gmina Błonie
CEL OPERACYJNY 3.2. Realizacja zobowiązań wynikających z zasad zrównoważonego rozwoju	
Kierunek działań	Podmiot odpowiedzialny za realizację
Budowa i przebudowa linii energetycznych	PGE
Zakup pojazdu oznakowanego z wyposażeniem do przewozu zwierząt dla Straży Miejskiej	Gmina Błonie
Budowa niskoemisyjnego i energooszczędnego budynku przedszkola z oddziałami integracyjnymi w Dębówce – zwiększenie ilości miejsc przedszkolnych	Gmina Błonie
Zielone miasto	Gmina Błonie
Działanie w celu poprawy stanu wód i przeciwdziałaniu zmianom klimatu - budowa sieci zastawek na rowach melioracyjnych	Gmina Błonie
Renaturalizacja rzeki Utraty oraz budowa zalewu	Gmina Błonie
CEL OPERACYJNY 3.3. Promocja idei wykorzystania OZE wśród mieszkańców	
Kierunek działań	Podmiot odpowiedzialny za realizację
Zielone miasto	Gmina Błonie
Wykorzystanie potencjału możliwości pozyskiwania energii ze źródeł odnawialnych	Gmina Błonie
CEL OPERACYJNY 3.4. Efektywne wykorzystanie OZE w obiektach publicznych	

Podpisany

Kierunek działań	Podmiot odpowiedzialny za realizację
Termomodernizacja budynków Liceum i Szkoły Podstawowej nr 4 w Błoniu - poprawa efektywności energetycznej budynków oświatowych	WIT Gmina Błonie
Budowa niskoemisyjnego i energooszczędnego budynku przedszkola z oddziałami integracyjnymi w Dębówce – zwiększenie ilości miejsc przedszkolnych	Gmina Błonie
Wykorzystanie potencjału możliwości pozyskiwania energii ze źródeł odnawialnych	Gmina Błonie
Rozbudowa parkingu przy Grodziskiej 1, modernizacja polegająca na wprowadzeniu bezobsługowych automatów parkingowych z wykorzystaniem AI oraz zadaszeniu panelami PV	Gmina Błonie
CEL OPERACYJNY 3.5. Poprawa świadomości ekologicznej mieszkańców	
Kierunek działań	Podmiot odpowiedzialny za realizację
Budowa przydomowych oczyszczalni bytowych na terenie Gminy Błonie	Gmina Błonie
Zielone miasto	Gmina Błonie
CEL OPERACYJNY 3.6. Działania w celu poprawy stanu wód i przeciwdziałaniu zmianom klimatu	
Kierunek działań	Podmiot odpowiedzialny za realizację
Budowa budynku na osad odwodniony z obiektami towarzyszącymi na oczyszczalni ścieków w Błoniu	Miejskie Przedsiębiorstwo Wodociągów i Kanalizacji w Błoniu Sp. z o.o.
Rozbudowa oczyszczalni ścieków w Błoniu	Miejskie Przedsiębiorstwo Wodociągów i Kanalizacji w Błoniu Sp. z o.o.
Budowa niskoemisyjnego i energooszczędnego budynku przedszkola z oddziałami integracyjnymi w Dębówce – zwiększenie ilości miejsc przedszkolnych	Gmina Błonie
Działanie w celu poprawy stanu wód i przeciwdziałaniu zmianom klimatu - budowa sieci zastawek na rowach melioracyjnych	Gmina Błonie
Renaturalizacja rzeki Utraty oraz budowa zalewu	Gmina Błonie
Dokończenie rozpoczętej inwestycji „Rewitalizacja Glinianek” poprzez wzbogacenie infrastruktury rekreacyjno-sportowej.	Gmina Błonie
CO3.7: Gospodarka odpadami	

Podpisany

Kierunek działań	Podmiot odpowiedzialny za realizację
Modernizacja i rozbudowa Punktu Selektywnej Zbiórki Odpadów Komunalnych w Błoniu	Gmina Błonie, ZUK
Modernizacja i rozbudowa placu przeładunkowego	Gmina Błonie, ZUK
Zakup jednego dużego samochodu specjalistycznego typu Hakowiec	Gmina Błonie, ZUK
Zakup dwóch specjalistycznych samochodów do 3,5 tony przystosowanych do obsługi kontenerów KP-7 i KP-14	Gmina Błonie, ZUK
Zakup zamiatarki samochodowej powyżej 3,5 tony	Gmina Błonie, ZUK

CEL STRATEGICZNY 4 - Infrastruktura i gospodarka (CS4): Korzystne rozwiązania infrastrukturalnie, instytucjonalnie i gospodarcze, powiązane z otoczeniem metropolitarnym oraz w ramach obszaru Gminy Błonie	
CEL OPERACYJNY 4.1. Infrastruktura techniczna dopasowana do potrzeb mieszkańców i przedsiębiorców	
Kierunek działań	Podmiot odpowiedzialny za realizację
Dostępność architektoniczna przestrzeni publicznej	Gmina Błonie
Budowa ujęcia wody dla Gminy Błonie	Miejskie Przedsiębiorstwo Wodociągów i Kanalizacji w Błoniu Sp. z o.o.
Modernizacja, rozbudowa i nadbudowa budynku przy ul. Nowakowskiego 10 - poprawa infrastruktury dla usług publicznych	Gmina Błonie
Remont Ratusza	Gmina Błonie
Rewitalizacja otoczenia rynku i otoczenia ul. Warszawskiej	Gmina Błonie
Budowa Skateparku i Pumptracka	Gmina Błonie
Budowa basenów letnich	Gmina Błonie
Budowa bazy noclegowej i zaplecza sportowego przy ul. Lesznowskiej/Modlińskiej w kooperacji z innym podmiotem	Gmina Błonie
CEL OPERACYJNY 4.2. Informatyzacja gminy	
Kierunek działań	Podmiot odpowiedzialny za realizację
Informatyzacja Centrum Kultury (światłowód	Centrum Kultury w Błoniu
Gminny System Powiadamiania (sms, mail, aplikacja)	Referat Informatyki /Gmina Błonie

Podpisany

Rozbudowa parkingu przy Grodziskiej 1, modernizacja polegająca na wprowadzeniu bezobsługowych automatów parkingowych z wykorzystaniem AI oraz zadaszeniu panelami PV	Referat Informatyki /Gmina Błonie
Avatar AI	Gmina Błonie
CEL OPERACYJNY 4.3. Dobre rządzenie gminą	
Kierunek działań	Podmiot odpowiedzialny za realizację
Dostępność architektoniczna w budynkach użyteczności publicznej	Gmina Błonie
Remont Ratusza	Gmina Błonie
Gminny System Powiadamiania (sms, mail, aplikacja)	Gmina Błonie
CEL OPERACYJNY 4.4. Usprawnienie i poprawa stanu technicznego infrastruktury drogowej	
Kierunek działań	Podmiot odpowiedzialny za realizację
Modernizacja oświetlenia ulicznego	Gmina Błonie
Budowa drogi gminnej łączącej DP4107W i DK92 wraz z przebudową skrzyżowania – Błonie Wieś	Gmina Błonie
Budowa drogi gminnej ul. Milenijnej w m. Bramki	Gmina Błonie
Budowa i przebudowa drogi gminnej ul. 3-go Maja na odcinku DW720 ul. Poniatowskiego – DK92 ul. Powstańców d. około 1700mb	Gmina Błonie
Budowa ul. Świętego Andrzeja i ul. Dobrej w Bieniewicach	Gmina Błonie
Przebudowa i budowa drogi gminnej ul. Składowa na odcinku Błonie - Bieniewice	Gmina Błonie
Przebudowa drogi gminnej 410129W w m. Rokitno	Gmina Błonie
Przebudowa skrzyżowania ul. Wiejskiej i ul. 3-go Maja	Gmina Błonie
Przebudowa ul. Nowakowskiego, Nowej, Poznańskiej, Warszawskiej, Kościuszki, 11-go Listopada i Traugutta w Błoniu	Gmina Błonie
Przebudowa ul. Szkolnej na odcinku ul. Nowakowskiego – ul. 3-go Maja	Gmina Błonie
Budowa północno-wschodniej obwodnicy Błonia	Gmina Błonie
Rozbudowa parkingu przy Grodziskiej 1, modernizacja polegająca na wprowadzeniu bezobsługowych automatów parkingowych z wykorzystaniem AI oraz zadaszeniu panelami PV	Gmina Błonie
Tunel pod drogą nr 92 na terenie miasta Błonie	Gmina Błonie
Budowa i przebudowa Drogi Wojewódzkiej nr 579	Urząd Województwa Mazowieckiego
CEL OPERACYJNY 4.5. Wzrost konkurencyjności gospodarczej gminy	

Podpisany

Kierunek działań	Podmiot odpowiedzialny za realizację
Rozwój transportu publicznego	Gmina Błonie
Avatar AI	Gmina Błonie
CEL OPERACYJNY 4.6. Dobrze wyposażona i odpowiadająca oczekiwaniom mieszkańców baza systemu oświaty i wychowania oraz pomocy społecznej i opieki zdrowia	
Kierunek działań	Podmiot odpowiedzialny za realizację
Budowa Szkoły podstawowej przy ul. Lesznowskiej w Błoniu	Gmina Błonie
Budowa centrum integracyjno-opiekuńczo-mieszkalnego dla dorosłych osób niepełnosprawnych oraz osób starszych na terenie obecnego dziennego domu Senior+	Gmina Błonie
CEL OPERACYJNY 4.7. Uregulowana i odpowiadająca potrzeb mieszkańców sytuacja mieszkaniowa	
Kierunek działań	Podmiot odpowiedzialny za realizację
Adaptacja kondygnacji budynku przy ul. Grodziskiej 15 na lokale komunalne - zwiększenie komunalnego zasobu mieszkaniowego	Gmina Błonie
Budowa bazy noclegowej i zaplecza sportowego przy ul. Lesznowskiej/Modlińskiej w kooperacji z innym podmiotem	Gmina Błonie
Budowa centrum integracyjno-opiekuńczo-mieszkalnego dla dorosłych osób niepełnosprawnych oraz osób starszych na terenie obecnego dziennego domu Senior+	Gmina Błonie
Rewitalizacja budynków komunalnych na terenie gminy Błonie – prace termoizolacyjne i budowlane: ul. 11- listopada, Engelmana 15, Rynek 13, Sochaczewska 2, św. Jana 1A, św. Jana 74 i 74A Warszawska 18, Wąska 3, Piłsudskiego 21	Gmina Błonie, ZUK
Rewitalizacja budynków komunalnych na terenie gminy Błonie – osiedle Harcerska i Fabryczna 3A, Warszawska 4	Gmina Błonie, ZUK
CEL OPERACYJNY 4.8. Zintegrowana w układzie metropolitalnym promocja gminy w bezpośrednim i dalszym otoczeniu (region, kraj)	
Kierunek działań	Podmiot odpowiedzialny za realizację
Rewitalizacja „ Łysa Góra”	Gmina Błonie
Remont Ratusza	Gmina Błonie
Rewitalizacja otoczenia rynku i otoczenia ul. Warszawskiej	Gmina Błonie
Avatar AI	Gmina Błonie
CEL STRATEGICZNY 5 - Bezpieczeństwo Rozwiązania zapewniające bezpieczeństwo publiczne, zdrowotne, środowiskowe, energetyczne i chroniące przez cyberprzestępstwami (CS5):	

Podpisany

CEL OPERACYJNY 5.1. Zapewnienie odporności i ciągłości działania administracji	
Kierunek działań	Podmiot odpowiedzialny za realizację
Zarządzanie kryzysowe – zaopatrzenie w wodę dla mieszkańców Gminy Błonie	Miejskie Przedsiębiorstwo Wodociągów i Kanalizacji w Błoniu
Zwiększenie bezpieczeństwa publicznego poprzez rozbudowę monitoringu miejskiego	Gmina Błonie
CEL OPERACYJNY 5.2. Budowa odporności społecznej	
Kierunek działań	Podmiot odpowiedzialny za realizację
Przećwiczenie sytuacji kryzysowych z 183 Batalionem Lekkiej Piechoty w Borzęcinie Dużym	Gmina Błonie – 183 BLP Borzęcin Duży, jednostki organizacyjne
CEL OPERACYJNY 5.3. Przygotowanie i zabezpieczenie infrastruktury krytycznej	
Kierunek działań	Podmiot odpowiedzialny za realizację
Poprawa bezpieczeństwa zaopatrzenia w wodę dla mieszkańców Gminy Błonie	Miejskie Przedsiębiorstwo Wodociągów i Kanalizacji w Błoniu Sp. z o.o.
Budowa schronów dla ludności	Gmina Błonie
Zwiększenie bezpieczeństwa publicznego poprzez rozbudowę monitoringu miejskiego	Gmina Błonie
CEL OPERACYJNY 5.4. Tworzenie zasobów ochrony ludności, w tym budowa infrastruktury	
Kierunek działań	Podmiot odpowiedzialny za realizację
Zakup łączności radiowej bądź kablowej do obiektów infrastruktury krytycznej, szkół, obiektów użyteczności publicznej, stworzenie formatki z osobami funkcyjnymi	Gmina Błonie
Zakup zasobów ochrony ludności	Gmina Błonie
Budowa schronów dla ludności	Gmina Błonie
Zwiększenie bezpieczeństwa publicznego poprzez rozbudowę monitoringu miejskiego	Gmina Błonie

Podpisany

Priorytetowe zadania inwestycyjne w ramach Strategii Rozwoju Gminy Błonie na lata 2025-2034

Środkami w realizacji Strategii są roczne budżety gminy oraz Wieloletnia Prognoza Finansowy i Wieloletni Plan Inwestycyjny. W poniższych tabelach zaprezentowano intencyjną listę najważniejszych projektów (nie tylko gminnych) planowanych do realizacji w perspektywie wdrażania niniejszej Strategii" Ich skuteczna realizacja jest uzależniona od wielu czynników, często niezależnych od działań władz gminy (np. dostępność środków pomocowych, zmiany prawodawstwa), tym niemniej umieszczenie ich na liście zadań w tak ważnym dokumencie jest sygnalizacją ich znaczenia z perspektywy dalszego rozwoju gminy i poprawy warunków zamieszkania.

Podpisany

Tytuł projektu	Informatyzacja Centrum Kultury (światłowód)
Podmiot inicjujący / realizujący projekt	Centrum Kultury w Błoniu
Partnerzy	Urząd Miejski i Gmina Błonie
Cele projektu	Poszerzenie i udoskonalenie bazy kulturalnej
Koszt całkowity projektu w zł	100 000
Źródła finansowania projektu	Centrum Kultury oraz Urząd Miejski i Gmina Błonie
Zwięzły opis projektu, tj. – Główne elementy składowe, wyróżniane fazy realizacji. – Uzasadnienie realizacji projektu, zwłaszcza w kontekście jego wpływu na sytuację zdiagnozowaną w obszarze wsparcia, itp. – Powiązania z innymi projektami	Informatyzacja Centrum Kultury (światłowód)
Stan przygotowań i harmonogram realizacji przedsięwzięcia	Brak dokumentacji
Przewidywany termin rozpoczęcia realizacji projektu	2026
Przewidywany termin zakończenia realizacji projektu	2034

Podpisany

Tytuł projektu	Modernizacja Amfiteatru CK
Podmiot inicjujący / realizujący projekt	Centrum Kultury w Błoniu
Partnerzy	Urząd Miejski i Gmina Błonie
Cele projektu	Poszerzenie i udoskonalenie bazy kulturalnej
Koszt całkowity projektu w zł	3 500 000
Źródła finansowania projektu	Centrum Kultury oraz Urząd Miejski i Gmina Błonie
Zwięzły opis projektu, tj. – Główne elementy składowe, wyróżniane fazy realizacji. – Uzasadnienie realizacji projektu, zwłaszcza w kontekście jego wpływu na sytuację zdiagnozowaną w obszarze wsparcia, itp. – Powiązania z innymi projektami	Modernizacja amfiteatru – powiększenie sceny do wymiarów 12m x 12m, demontaż obecnego dachu oraz montaż nowego dachu (2.500.000,00 netto) Zamontowanie widowni w amfiteatrze na około 500 miejsc (1.000.000,00 netto)
Stan przygotowań i harmonogram realizacji przedsięwzięcia	Brak dokumentacji
Przewidywany termin rozpoczęcia realizacji projektu	2026
Przewidywany termin zakończenia realizacji projektu	2034

Podpisany

Tytuł projektu	Osuszanie i izolacja fundamentów budynku
Podmiot inicjujący / realizujący projekt	Centrum Kultury w Błoniu
Partnerzy	Urząd Miejski i Gmina Błonie
Cele projektu	Udoskonalenie bazy kulturalnej
Koszt całkowity projektu w zł	200 000
Źródła finansowania projektu	Centrum Kultury, Urząd Miejski i Gmina Błonie
Zwięzły opis projektu, tj. – Główne elementy składowe, wyróżniane fazy realizacji. – Uzasadnienie realizacji projektu, zwłaszcza w kontekście jego wpływu na sytuację zdiagnozowaną w obszarze wsparcia, itp. – Powiązania z innymi projektami	Osuszenie i izolacja fundamentów budynku ze względu na przenikającą wodę i wilgoć do wewnątrz.
Stan przygotowań i harmonogram realizacji przedsięwzięcia	Wstępne kosztorysy
Przewidywany termin rozpoczęcia realizacji projektu	2026
Przewidywany termin zakończenia realizacji projektu	2034

Podpisany

Tytuł projektu	Przebudowa wentylacji, klimatyzacji oraz instalacji hydraulicznej
Podmiot inicjujący / realizujący projekt	Centrum Kultury w Błoniu
Partnerzy	Urząd Miejski i Gmina Błonie
Cele projektu	Poprawa funkcjonalności budynku oraz udoskonalenie bazy kulturalnej
Koszt całkowity projektu w zł	2 100 000
Źródła finansowania projektu	Centrum Kultury oraz Urząd Miejski i Gmina Błonie
Zwięzły opis projektu, tj. – Główne elementy składowe, wyróżniane fazy realizacji. – Uzasadnienie realizacji projektu, zwłaszcza w kontekście jego wpływu na sytuację zdiagnozowaną w obszarze wsparcia, itp. – Powiązania z innymi projektami	Przebudowa wentylacji i klimatyzacji oraz przebudowa instalacji hydraulicznej w całym budynku. Należy uwzględnić zabudowę centrali na dachu budynku.
Stan przygotowań i harmonogram realizacji przedsięwzięcia	Wstępne kosztorysy
Przewidywany termin rozpoczęcia realizacji projektu	2026
Przewidywany termin zakończenia realizacji projektu	2034

Podpisany

Tytuł projektu	Budowa świetlicy (filii CK) Pass
Podmiot inicjujący / realizujący projekt	Centrum Kultury w Błoniu
Partnerzy	Urząd Miejski i Gmina Błonie
Cele projektu	Poszerzenie i udoskonalenie bazy kulturalnej
Koszt całkowity projektu w zł	3 000 000
Źródła finansowania projektu	Centrum Kultury oraz Urząd Miejski i Gmina Błonie
Zwięzły opis projektu, tj. – Główne elementy składowe, wyróżniane fazy realizacji. – Uzasadnienie realizacji projektu, zwłaszcza w kontekście jego wpływu na sytuację zdiagnozowaną w obszarze wsparcia, itp. – Powiązania z innymi projektami	Stworzenie świetlicy dla mieszkańców w miejscowości Pass. Budowa i zagospodarowanie od podstaw.
Stan przygotowań i harmonogram realizacji przedsięwzięcia	Brak dokumentacji
Przewidywany termin rozpoczęcia realizacji projektu	2026
Przewidywany termin zakończenia realizacji projektu	2034

Podpisany

Tytuł projektu	Dostępność architektoniczna przestrzeni publicznej
Podmiot inicjujący / realizujący projekt	Gmina Błonie
Partnerzy	Zgodnie z możliwościami aplikowania o środki z zewnątrz.
Cele projektu	Tworzenie przestrzeni z myślą o osobach mających największe wymagania w zakresie poruszania się, komunikowania i odszukiwania informacji, co sprawi, że będzie ona wygodna i intuicyjna do korzystania przez wszystkich użytkowników.
Koszt całkowity projektu w zł	
Źródła finansowania projektu	Własne oraz dostępne z funduszy zewnętrznych.
Zwięzły opis projektu, tj. – Główne elementy składowe, wyróżniane fazy realizacji. – Uzasadnienie realizacji projektu, zwłaszcza w kontekście jego wpływu na sytuację zdiagnozowaną w obszarze wsparcia, itp. – Powiązania z innymi projektami	1. Stworzenie jasnego i klarownego systemu informacji nawigującego- dostępnego dla wszystkich: różnicowanie rodzajów nawierzchni poprzez pola uwagi przy przejściach dla pieszych, systemy prowadzenia (płyty żebrowane) wbudowane w nawierzchnię, dostępne chodniki, budowanie sygnalizacji świetlnej i dźwiękowej przy przejściach dla pieszych, zamieszczanie oznaczeń, piktogramów, wskazówek kierunkowych, informacja dotykowa towarzysząca sygnalizacji świetlnej, odwzorowująca liczbę pasów i kierunek ruchu. 2. Miejsca postojowe dla osób z niepełnosprawnością oraz miejsc dla osób ze szczególnymi potrzebami: miejsca dla rodziny z małymi dziećmi. 3. Plany tyflograficzne przed budynkami użyteczności publicznej – mapa dotykowa z tyflografiką przedstawiającą układ budynku, informacje w alfabecie Braille`a 4. Instalacja infokiosków/infomatów pozwalających przekazać informację w sposób głosowy. 5. Podjazdy, pochylnie ułatwiające przemieszczanie się z dziecięcymi wózkami oraz wózkami inwalidzkimi. 6. Tworzenie integracyjnych placów zabaw z urządzeniami dostosowanymi do użytkowników w każdej fazie rozwoju oraz z różnymi niepełnosprawnościami zarówno

Podpisany

	ruchowymi jak i intelektualnymi i sensorycznymi. 7. Tworzenie miejsc- skwerów dla seniorów Miasto dostępne to miasto funkcjonalne, uwzględniające potrzeby każdego z nas. Zwiększenie świadomości istnienia osób ze szczególnymi potrzebami zwiększyła potrzebę realizacji projektów ułatwiających wszystkim funkcjonowanie w wspólnej przestrzeni. Działania powiązane z remontami drogowymi oraz z remontami i inwestycjami Zakładu Usług Komunalnych.
Stan przygotowań i harmonogram realizacji przedsięwzięcia	Zgodnie ze stanem i harmonogramem remontu dróg oraz prowadzonymi inwestycjami z Zakładem Usług Komunalnych
Przewidywany termin rozpoczęcia realizacji projektu	Zgodny z terminami projektów drogowych
Przewidywany termin zakończenia realizacji projektu	Zgodny z terminami projektów drogowych.
Dodatkowe uwagi	Należy dostosować przestrzeń do zmieniającej się struktury demograficznej (osoby starsze), poprawić jakość życia osobom ze szczególnymi potrzebami, wspierając aktywność, stwarzając równe możliwości dla wszystkich użytkowników tej przestrzeni.

Podpisany

Tytuł projektu	Dostępność architektoniczna w budynkach użyteczności publicznej
Podmiot inicjujący / realizujący projekt	Gmina Błonie
Partnerzy	Zgodnie z możliwościami aplikowania o środki z zewnątrz.
Cele projektu	Zapewnienie równości oraz pełną możliwość uczestnictwa wszystkim użytkownikom w życiu społecznym Realizowanie koncepcji uniwersalnego projektowania podczas remontów, budowy obiektów użyteczności publicznej oraz wdrażanie dostępnych możliwości w istniejących i działających obiektach.
Koszt całkowity projektu w zł	-
Źródła finansowania projektu	Własne oraz dostępne z funduszy zewnętrznych
Zwięzły opis projektu, tj. – Główne elementy składowe, wyróżniane fazy realizacji. – Uzasadnienie realizacji projektu, zwłaszcza w kontekście jego wpływu na sytuację zdiagnozowaną w obszarze wsparcia, itp. – Powiązania z innymi projektami	Zastosowanie odpowiednich rozwiązań w zakresie kompleksowego dostosowania budynków do zróżnicowanych potrzeb ich użytkowników t.j. - dostępne architektonicznie wejścia; - odpowiednie, czytelne oznakowanie zarówno wejścia i wnętrza budynku; - plany tyflograficzne rozkładu pomieszczeń w budynku – mapy dotykowe z informacją w alfabecie Braille`a oraz głosową; - piktogramy, - wyodrębnienie stref dla dzieci, uczniów klas młodszych; - toalety dostosowane dla osób niepełnosprawnych; - instalacja dźwigów osobowych; - usunięcie progów w przejściach; - zastosowanie kontrastów kolorystycznych pomiędzy ścianą a podłogą oraz otworami drzwiowymi, - zastosowanie odpowiedniego oświetlenia bez efektu oślepienia; - instalowanie pętli indukcyjnych, systemów audiodesrypcji, umożliwienie skorzystania z tłumacza języka migowego; - stworzenie wolnych przestrzeni umożliwiających postawienie wózka inwalidzkiego/wózka dziecinnego, - szatnie w części przystosowane dla uczniów niskich/ użytkowników na wózku inwalidzkim, -czytelne opisy, oznakowanie sal wraz z oznaczeniami graficznymi ułatwiającymi rozpoznanie charakteru sali, - podkreślenie różnych stref funkcjonalnych różnorodnością zastosowanych kolorów posadzki,

Podpisany

	- zastosowanie odpowiednich szerokości drzwi oraz ciągów komunikacyjnych - zastosowanie odpowiednich materiałów antypoślizgowych i wyciszających sale lekcyjne/ pomieszczenia biurowe.
Stan przygotowań i harmonogram realizacji przedsięwzięcia	Przeprowadzono analizę dostępności w placówkach oświaty, która wskazała braki w dostępności architektonicznej tych obiektów. Harmonogram wdrażania oraz realizacji projektów jest/ będzie równoległy z harmonogramem remontowo inwestycyjnym każdej placówki.
Przewidywany termin rozpoczęcia realizacji projektu	j.w
Przewidywany termin zakończenia realizacji projektu	j.w.

Podpisany

Tytuł projektu	Modernizacja oświetlenia ulicznego
Podmiot inicjujący / realizujący projekt	Gmina Błonie
Partnerzy	-
Cele projektu	Zmniejszenie zużycia energii elektrycznej i emisji CO2.
Koszt całkowity projektu w zł	4 000 000
Źródła finansowania projektu	Środki zewnętrzne . Budżet Gminy.
Zwięzły opis projektu, tj. – Główne elementy składowe, wyróżniane fazy realizacji. – Uzasadnienie realizacji projektu, zwłaszcza w kontekście jego wpływu na sytuację zdiagnozowaną w obszarze wsparcia, itp. – Powiązania z innymi projektami	Fazy realizacji: 1. Audyt energetyczny. 2. Projekt techniczny. 3. Wykonawstwo. Zmniejszenie zużycia energii elektrycznej i emisji CO2. Poprawa bezpieczeństwa.
Stan przygotowań i harmonogram realizacji przedsięwzięcia	Inwentaryzacja oświetlenia ulicznego. Ocena stanu technicznego.
Przewidywany termin rozpoczęcia realizacji projektu	2026
Przewidywany termin zakończenia realizacji projektu	2028
Dodatkowe uwagi	Modernizacja oświetlenia ulicznego polega na wymianie wyeksploatowanych opraw sodowych na oprawy w technologii LED z inteligentnym sterowaniem i możliwością redukcji mocy opraw w zależności od potrzeb.

Podpisany

Tytuł projektu	Budowa i przebudowa linii energetycznych
Podmiot inicjujący / realizujący projekt	PGE Dystrybucja S.A.
Partnerzy	PGE Dystrybucja S.A.
Cele projektu	Przebudowa napowietrznych linii energetycznych Średniego Napięcia (15 kV) na linie kablowe na terenie miasta Błonie i wymiana napowietrznych stacji transformatorowych (15 kV/0,4 kV) na stacje wnętrzowe.
Koszt całkowity projektu w zł	12 000 000
Źródła finansowania projektu	PGE Dystrybucja S.A.
Zwięzły opis projektu, tj. – Główne elementy składowe, wyróżniane fazy realizacji. – Uzasadnienie realizacji projektu, zwłaszcza w kontekście jego wpływu na sytuację zdiagnozowaną w obszarze wsparcia, itp. – Powiązania z innymi projektami	Elementy składowe: - projekt budowlany, - etapowa realizacja. Poprawa niezawodności zasilania w energię elektryczną.
Stan przygotowań i harmonogram realizacji przedsięwzięcia	Koncepcja
Przewidywany termin rozpoczęcia realizacji projektu	2026
Przewidywany termin zakończenia realizacji projektu	2029

Podpisany

Tytuł projektu	Budowa budynku na osad odwodniony z obiektami towarzyszącymi na oczyszczalni ścieków w Błoniu
Podmiot inicjujący / realizujący projekt	Miejskie Przedsiębiorstwo Wodociągów i Kanalizacji w Błoniu Sp. z o.o.
Partnerzy	-
Cele projektu	Budowa budynku na osad odwodniony z obiektami towarzyszącymi obejmuje zastosowanie nowoczesnych technologii i zapewni efektywne magazynowanie i zarządzanie osadami ściekowymi w celu eliminacji uciążliwości odorowych oraz system odprowadzania odcieków co chroni glebę oraz wody powierzchniowe i podziemne przed zanieczyszczeniami. W projekcie zostaną zainstalowane maszyny i urządzenia stanowiące rozwiązania ponadstandardowe oraz zgodne z najlepszymi dostępnymi technologiami – BAT.
Koszt całkowity projektu w zł	22 140 000
Źródła finansowania projektu	Pożyczka z KPO wspierająca zieloną transformację miast.
Zwięzły opis projektu, tj. – Główne elementy składowe, wyróżniane fazy realizacji. – Uzasadnienie realizacji projektu, zwłaszcza w kontekście jego wpływu na sytuację zdiagnozowaną w obszarze wsparcia, itp. – Powiązania z innymi projektami	W ramach projektu planuje się budowę budynku na osad odwodniony z obiektami towarzyszącymi wraz z dostawą, montażem i rozruchem technologicznym nowej prasy taśmowej do odwadniania osadu i urządzeniami towarzyszącymi na potrzeby funkcjonowania oczyszczalni ścieków przy ulicy Towarowej 5 w Błoniu.
Stan przygotowań i harmonogram realizacji przedsięwzięcia	MPWiK w Błoniu Sp. z o.o. posiada prawomocne pozwolenie na budowę. W grudniu 2024 roku złożony został wniosek o pożyczkę do BGK.
Przewidywany termin rozpoczęcia realizacji projektu	2026
Przewidywany termin zakończenia realizacji projektu	2030

Podpisany

Tytuł projektu	Poprawa bezpieczeństwa zaopatrzenia w wodę dla mieszkańców Gminy Błonie
Podmiot inicjujący / realizujący projekt	Miejskie Przedsiębiorstwo Wodociągów i Kanalizacji w Błoniu Sp. z o.o.
Partnerzy	-
Cele projektu	Rozbudowa Stacji Uzdatniania Wody w Błoniu.
Koszt całkowity projektu w zł	23 370 000
Źródła finansowania projektu	Pożyczka z KPO wspierająca zieloną transformację miast.
Zwięzły opis projektu, tj. – Główne elementy składowe, wyróżniane fazy realizacji. – Uzasadnienie realizacji projektu, zwłaszcza w kontekście jego wpływu na sytuację zdiagnozowaną w obszarze wsparcia, itp. – Powiązania z innymi projektami	Istniejąca SUW Błonie wymaga rozbudowy ze względu na konieczność zwiększenia wydajności produkcji wody. Przebudowa i modernizacja infrastruktury wodociągowej w celu poprawy jakości wody na terenie Gminy Błonie polegająca na: - rozbudowie Stacji Uzdatniania Wody (SUW) wraz z zagospodarowaniem terenu i infrastrukturą towarzyszącą znajdującej się w miejscowości Błonie, - modernizacji istniejącej sieci wodociągowej w ul. 3-go Maja, Poniatowskiego i Nowakowskiego w miejscowości Błonie gmina Błonie, - dostawie i montażu hydrantów na terenie Gminy Błonie, - montażu instalacji fotowoltaicznej na SUW Bieniewice o mocy 25 kW na gruncie. - montaż 5 punktów pomiarowych na głównych sieciach wodociągowych
Stan przygotowań i harmonogram realizacji przedsięwzięcia	MPWiK w Błoniu Sp. z o.o. posiada prawomocne pozwolenie na budowę. Złożony został wniosek o pożyczkę do BGK.
Przewidywany termin rozpoczęcia realizacji projektu	2026
Przewidywany termin zakończenia realizacji projektu	2030

Podpisany

Tytuł projektu	Rozbudowa oczyszczalni ścieków w Błoniu
Podmiot inicjujący / realizujący projekt	Miejskie Przedsiębiorstwo Wodociągów i Kanalizacji w Błoniu Sp. z o.o.
Partnerzy	-
Cele projektu	Rozbudowa oczyszczalni
Koszt całkowity projektu w zł	25 830 000
Źródła finansowania projektu	Pożyczka z KPO wspierająca zieloną transformację miast.
Zwięzły opis projektu, tj. – Główne elementy składowe, wyróżniane fazy realizacji. – Uzasadnienie realizacji projektu, zwłaszcza w kontekście jego wpływu na sytuację zdiagnozowaną w obszarze wsparcia, itp. – Powiązania z innymi projektami	Istniejąca oczyszczalnia wymaga rozbudowy ze względu na co roczny wzrost ilości ścieków dopływających związany z rozwojem Gminy. Realizacja projektu przyczyni się do zwiększenia możliwości odbioru ścieków komunalnych w Gminie Błonie oraz zapewni niezawodność działania.
Stan przygotowań i harmonogram realizacji przedsięwzięcia	MPWiK w Błoniu Sp. z o.o. posiada prawomocne pozwolenie na budowę. Złożony został wniosek o pożyczkę do BGK.
Przewidywany termin rozpoczęcia realizacji projektu	2026
Przewidywany termin zakończenia realizacji projektu	2030

Podpisany

Tytuł projektu	Budowa ujęcia wody dla Gminy Błonie
Podmiot inicjujący / realizujący projekt	Miejskie Przedsiębiorstwo Wodociągów i Kanalizacji w Błoniu Sp. z o.o.
Partnerzy	-
Cele projektu	Budowa Ujęcia Wody w Kopytowie na działce numer 31/17 obręb ewidencyjny Kopytów i działce numer 7/2 obręb ewidencyjny Kopytów -Majątek.
Koszt całkowity projektu w zł	20 000 000
Źródła finansowania projektu	Środki własne MPWiK w Błoniu Sp. z o.o./Fundusze zewnętrzne
Zwięzły opis projektu, tj. – Główne elementy składowe, wyróżniane fazy realizacji. – Uzasadnienie realizacji projektu, zwłaszcza w kontekście jego wpływu na sytuację zdiagnozowaną w obszarze wsparcia, itp. – Powiązania z innymi projektami	Budowa Ujęcia Wody w miejscowości Kopytów będzie konieczna ze względu intensywny rozwój Gminy Błonie związany z planowaną budową Centralnego Portu Komunikacyjnego. Budowa Ujęcia Wody będzie obejmowała: - Budowę Stacji Uzdatniania Wody (SUW) wraz z zagospodarowaniem terenu i infrastrukturą towarzyszącą w miejscowości Kopytów, - włączeniu do eksploatacji 2 studni głębinowych.
Stan przygotowań i harmonogram realizacji przedsięwzięcia	
Przewidywany termin rozpoczęcia realizacji projektu	2030
Przewidywany termin zakończenia realizacji projektu	2034

Podpisany

Tytuł projektu	Zarządzanie kryzysowe – zaopatrzenie w wodę dla mieszkańców Gminy Błonie
Podmiot inicjujący / realizujący projekt	Miejskie Przedsiębiorstwo Wodociągów i Kanalizacji w Błoniu Sp. z o.o.
Partnerzy	-
Cele projektu	Budowa rezerwowych ujęć wody na terenie Gminy Błonie.
Koszt całkowity projektu w zł	10 000 000
Źródła finansowania projektu	Środki własne MPWiK w Błoniu Sp. z o.o./Fundusze zewnętrzne
Zwięzły opis projektu, tj. – Główne elementy składowe, wyróżniane fazy realizacji. – Uzasadnienie realizacji projektu, zwłaszcza w kontekście jego wpływu na sytuację zdiagnozowaną w obszarze wsparcia, itp. – Powiązania z innymi projektami	Budowa rezerwowych/zastępczych ujęć wody na obszarze gminy Błonie w oparciu o nowe i istniejące studnie głębinowe. Projekt będzie obejmował: - budowę budynku zarządzania kryzysowego z wyposażeniem na działce 2/1 i 2/2 obręb ewidencyjny Górna Wieś - zakup mobilnych (kontenerowych) stacji uzdatnia wody i infrastrukturą towarzyszącą - zakup agregatów prądotwórczych - wykonanie, uzbrojenie, wydzielenie i oznakowanie rezerwowych/zastępczych studni głębinowych
Stan przygotowań i harmonogram realizacji przedsięwzięcia	
Przewidywany termin rozpoczęcia realizacji projektu	2026
Przewidywany termin zakończenia realizacji projektu	2034

Podpisany

Tytuł projektu	**Weryfikacja stanu wiedzy na temat początków i rozwoju miasta Błonie poprzez wznowienie badań archeologicznych na obszarze miasta lokacyjnego i najbliższej okolicy (Rokitno) wraz z kwerendą archiwalną w archiwach Państwowych i Kościelnych**
Podmiot inicjujący / realizujący projekt	Muzeum Ziemi Błońskiej we współpracy z organizatorem, Gminą Błonie
Partnerzy	Muzeum Ziemi Błońskiej; Gmina Błonie; Fundusze zewnętrzne na szczeblu krajowym i Unii Europejskiej
Cele projektu	1) Ponowne rozpoznanie i weryfikacja dotychczasowego stanu wiedzy dotyczącego początków osadnictwa przedlokacyjnego 2) Rozpoznanie i weryfikacja zagadnień związanych z rozwojem miasta lokacyjnego Błonia 3) Rozpoznanie i weryfikacja korelacji z sąsiednimi miejscowościami ze szczególnym uwzględnieniem Rokitna (w tym rozwój obiektów sakralnych) 4) Zestawienie stanu wiedzy na podstawie źródeł pisanych i płynących ze źródeł archeologicznych nowych ustaleń 5) Próba odnalezienia dokumentów pisanych wcześniej pominiętych 6) Cykl wydawnictw na podstawie realizowanych badań w celu upowszechniania wiedzy o przeszłości okolicy i jej znaczenia dla rozwoju Mazowsza 7) Ponowne spojrzenie i usystematyzowanie lokalnego dziedzictw materialnego poprzez wskazanie obiektów do promowania w lokalnej ofercie turystyki historycznej 8) Trwałe zbudowanie tożsamości historycznej w lokalnej społeczności i wytworzenie poczucia dumy z lokalnego dziedzictwa
Koszt całkowity projektu w zł	4 000 000
Źródła finansowania projektu	Fundusze zewnętrzne, w tym programy unijne oraz programy ministerialne, wymagany wkład własny (jeśli dotyczy), po uzgodnieniach z Gminą Błonie – organizatorem Muzeum
Zwięzły opis projektu, tj. – Główne elementy składowe, wyróżniane fazy realizacji. – Uzasadnienie realizacji projektu, zwłaszcza w kontekście jego wpływu na sytuację zdiagnozowaną w obszarze wsparcia, itp.	1) Organizacja naukowych badań wykopaliskowych i nieinwazyjnych w kluczowych punktach na obszarze miasta i najbliższej okolicy 2) Kwerenda archiwalna w placówkach Państwowych i Kościelnych 3) Opracowanie naukowe pozyskanych źródeł materialnych 4) Wydawnictwa naukowe i popularnonaukowe

Podpisany

– Powiązania z innymi projektami	5) Organizowanie wystaw promujących i upowszechniających zdobytą i poszerzoną wiedzę 6) Organizacja konferencji, wykładów, seminariów. Uzasadnienie: W trakcie dotychczasowych badań archeologicznych, szczególnie realizowanych w ostatnich 6 latach (2019, 2022-2023), przeprowadzonych w trybie badań inwestycyjno-ratowniczych pozyskano zasób informacji o początkach i rozwoju miasta Błonie, które rzucają nowe światło na obraz historii miasta. W tym pozostałości klasztoru przy kościele Św. Trójcy ze średniowiecznymi obiektami; ślady budownictwa przedlokacyjnego na obszarze kwartałów miejskiej zabudowy przy Rynku oraz znaleziska szczątków ludzkich w przestrzeni dawnego miasta z wyposażeniem sugerującym nieznany do tej pory moment (jeden z wielu?) zniszczenia miasta w okresie nowożytnym. Projekt będzie powiązany z procesem opracowania dotychczasowych znalezisk.
Stan przygotowań i harmonogram realizacji przedsięwzięcia	Faza wstępna projektowania Wnioski i dofinansowanie – perspektywa lat 2025-2026
Przewidywany termin rozpoczęcia realizacji projektu	2026
Przewidywany termin zakończenia realizacji projektu	2029

Podpisany

Tytuł projektu	**Rozwój infrastruktury dla prowadzenia działalności kulturalnej w obszarze popularyzacji wiedzy związanej z dziedzictwem, w szczególności zapewniający zwiększenie dostępności publiczności do zasobów kultury dziedzictwa lokalnego i narodowego**
Podmiot inicjujący / realizujący projekt	Muzeum Ziemi Błońskiej we współpracy z organizatorem Gminą Błonie.
Partnerzy	Muzeum Ziemi Błońskiej. Gmina Błonie. Fundusze zewnętrzne na szczeblu krajowym i Unii Europejskiej.
Cele projektu	1) Popularyzacja wiedzy dotyczącej lokalnego dziedzictwa wśród społeczności regionu oraz publiczności spoza gminy (turystów), uwzględniająca tradycyjne i nowoczesne formy przekazu, koncentrując się na praktycznym doświadczaniu historii. 2) Zwiększenie świadomości wśród publiczności o znaczeniu historii i bogactwie dziedzictwa kultury regionu na tle historii ogólnonarodowej. 3) Wzmocnienie interakcji z odbiorcą kultury – wzmocnienie relacyjności i partycypacji działań edukacyjnych w zakresie edukacji historycznej. 4) Wzmocnienie turystyki historycznej. Integracja społeczna, wzmacnianie relacji wśród lokalnej społeczności i odbiorców projektu spoza Gminy. 5) Zwiększenie rozpoznawalności Gminy Błonie na szczeblu województwa i kraju. 6) Pielęgnowanie tradycji połączonej z nowoczesnością, opowiadanie o historii z jej praktycznym doświadczaniem.
Koszt całkowity projektu w zł	4 000 000
Źródła finansowania projektu	Fundusze zewnętrzne, w tym programy unijne oraz programy ministerialne, wymagany wkład własny (jeśli dotyczy), po uzgodnieniach z Gminą Błonie – organizatorem Muzeum
Zwięzły opis projektu, tj. – Główne elementy składowe, wyróżniane fazy realizacji. – Uzasadnienie realizacji projektu, zwłaszcza w kontekście jego wpływu na sytuację zdiagnozowaną w obszarze wsparcia, itp. – Powiązania z innymi projektami	Poszerzenie oferty działalności muzeum z zapewnieniem dostępności osób ze szczególnymi potrzebami oraz poszerzeniem oferty kulturalnej muzeum poprzez stworzenie szlaków edukacyjnych (turystyka historyczna) i gry miejskiej. Zwiększenie dostępności oznacza: 1) dostosowania działań kulturalnych i edukacyjnych dla osób z niepełnosprawnościami; 2) poszerzenia spektrum działań muzealnych, wykraczając poza mury Muzeum (spacery historyczne, ścieżki edukacyjne, gra terenowa. Realizacja projektu wymaga:

Podpisany

	1) Rozwoju infrastruktury informatycznej: dostosowania cyfrowe i komunikacyjne, w tym modernizacja strony www.muzeumblonie.pl wykorzystanie narzędzi informatycznych i aplikacji w celu wzmocnienia interakcji z publicznością, w tym wirtualne zwiedzanie. 2) Modernizacji ekspozycji stałej Muzeum Ziemi Błońskiej w zakresie przeglądarek multimedialnych i narzędzi cyfrowych. 3) Rozwoju infrastruktury architektonicznej w obrębie Muzeum i poza nim w działaniach objętych projektem – dla realizacji ścieżek edukacyjnych i gier miejskich, z dostępnością dla osób ze szczególnymi potrzebami. 4) Stworzenie spacerów, szlaków historycznych oraz gry miejskiej z oznakowaniem historycznych miejsc dostępnych dla osób z niepełnosprawnością 5) Stworzenie „Warsztatowni Kultury" – edukacja poprzez doświadczenie, opowiadanie o dziedzictwie kulturowym, lokalnej historii z jednoczesnym zaangażowaniem uczestników w wykonywanie konkretnych przedmiotów (nauczanie przez doświadczanie);
Stan przygotowań i harmonogram realizacji przedsięwzięcia	Faza wstępnego projektowania Wnioski i dofinansowanie – perspektywa lat 2025-2026.
Przewidywany termin rozpoczęcia realizacji projektu	2026
Przewidywany termin zakończenia realizacji projektu	2029

Podpisany

Tytuł projektu	Przećwiczenie sytuacji kryzysowych z 183 Batalionem Lekkiej Piechoty w Borzęcinie Dużym
Podmiot inicjujący / realizujący projekt	Gmina Błonie – 183 BLP Borzęcin Duży, jednostki organizacyjne
Partnerzy	-
Cele projektu	ochrona mieszkańców w sytuacji stanu wojny / sytuacji kryzysowej
Koszt całkowity projektu w zł	30 000
Źródła finansowania projektu	Gmina Błonie
Zwięzły opis projektu, tj. – Główne elementy składowe, wyróżniane fazy realizacji. – Uzasadnienie realizacji projektu, zwłaszcza w kontekście jego wpływu na sytuację zdiagnozowaną w obszarze wsparcia, itp. – Powiązania z innymi projektami	Uzasadnienie: wspólne ćwiczenie z zakresu np. ochrony infrastruktury krytycznej lub obiektów użyteczności publicznej, ochrony ludności przed skutkami klęsk żywiołowych, likwidacja ich skutków, akcje poszukiwawcze itd.
Stan przygotowań i harmonogram realizacji przedsięwzięcia	
Przewidywany termin rozpoczęcia realizacji projektu	2026
Przewidywany termin zakończenia realizacji projektu	2034

Podpisany

Tytuł projektu	**Zakup łączności radiowej bądź kablowej do obiektów infrastruktury krytycznej, szkół, obiektów użyteczności publicznej, stworzenie formatki z osobami funkcyjnymi**
Podmiot inicjujący / realizujący projekt	Gmina Błonie
Partnerzy	brak
Cele projektu	ochrona mieszkańców w sytuacji stanu wojny / sytuacji kryzysowej
Koszt całkowity projektu w zł	75 000
Źródła finansowania projektu	Gmina Błonie – fundusze zewnętrzne
Zwięzły opis projektu, tj. – Główne elementy składowe, wyróżniane fazy realizacji. – Uzasadnienie realizacji projektu, zwłaszcza w kontekście jego wpływu na sytuację zdiagnozowaną w obszarze wsparcia, itp. – Powiązania z innymi projektami	Uzasadnienie: zapewni łączność w sytuacji kryzysowej (np. w sytuacji ataku radioelektronicznego telefony nie będą działać) pomiędzy osobami funkcyjnymi
Stan przygotowań i harmonogram realizacji przedsięwzięcia	
Przewidywany termin rozpoczęcia realizacji projektu	2026
Przewidywany termin zakończenia realizacji projektu	2034

Podpisany

Tytuł projektu	Zakup pojazdu oznakowanego z wyposażeniem do przewozu zwierząt dla Straży Miejskiej
Podmiot inicjujący / realizujący projekt	Gmina Błonie – Straż Miejska
Partnerzy	brak
Cele projektu	pomoc zwierzętom bezdomnym i chorym, szybki transport zwierząt wymagających pomocy weterynaryjnej w stanach zagrożenia życia i zdrowia spełniając odpowiednie warunki klimatyczne
Koszt całkowity projektu w zł	300 000
Źródła finansowania projektu	Gmina Błonie – fundusze zewnętrzne
Zwięzły opis projektu, tj. – Główne elementy składowe, wyróżniane fazy realizacji. – Uzasadnienie realizacji projektu, zwłaszcza w kontekście jego wpływu na sytuację zdiagnozowaną w obszarze wsparcia, itp. – Powiązania z innymi projektami	Uzasadnienie: brak pojazdu do transportu zwierząt bezdomnych i chorych, realizacja kilkuset rocznie interwencji dotyczących zwierząt przez Straż Miejską pojazdem nieprzystosowanym do transportu zwierząt
Stan przygotowań i harmonogram realizacji przedsięwzięcia	
Przewidywany termin rozpoczęcia realizacji projektu	2026
Przewidywany termin zakończenia realizacji projektu	2034

Podpisany

Tytuł projektu	Zakup zasobów ochrony ludności
Podmiot inicjujący / realizujący projekt	Gmina Błonie
Partnerzy	brak
Cele projektu	Ochrona mieszkańców w sytuacji stanu wojny / sytuacji kryzysowej
Koszt całkowity projektu w zł	900 000
Źródła finansowania projektu	Gmina Błonie – fundusze zewnętrzne
Zwięzły opis projektu, tj. – Główne elementy składowe, wyróżniane fazy realizacji. – Uzasadnienie realizacji projektu, zwłaszcza w kontekście jego wpływu na sytuację zdiagnozowaną w obszarze wsparcia, itp. – Powiązania z innymi projektami	Uzasadnienie: Poprawi bezpieczeństwo mieszkańców
Stan przygotowań i harmonogram realizacji przedsięwzięcia	
Przewidywany termin rozpoczęcia realizacji projektu	2026
Przewidywany termin zakończenia realizacji projektu	2034

Podpisany

Tytuł projektu	**Budowa drogi gminnej łączącej DP4107W i DK92 wraz z przebudową skrzyżowania – Błonie Wieś**
Podmiot inicjujący / realizujący projekt	Gmina Błonie
Partnerzy	-
Cele projektu	Poprawa infrastruktury drogowej w Gmina Błonie
Koszt całkowity projektu w zł	
Źródła finansowania projektu	Środki własne, dotacje, fundusze itp.
Zwięzły opis projektu, tj. – Główne elementy składowe, wyróżniane fazy realizacji. – Uzasadnienie realizacji projektu, zwłaszcza w kontekście jego wpływu na sytuację zdiagnozowaną w obszarze wsparcia, itp. – Powiązania z innymi projektami	Projekt budowy nowej drogi gminnej łączącej DP 4107W (ul. Błońską) z DK 92 obejmuje kilka kluczowych etapów. Droga gminna będzie miała znaczenie lokalne, służąc przede wszystkim mieszkańcom i lokalnym potrzebom. Zakres prac: 1. Przygotowanie terenu: Obejmuje usunięcie istniejącej roślinności, wyrównanie terenu oraz przygotowanie podłoża pod budowę drogi. 2. Budowa nawierzchni: Droga zostanie wykonana z odpowiednich materiałów, zapewniających trwałość i bezpieczeństwo użytkowania. Nawierzchnia będzie dostosowana do lokalnych warunków i przewidywanego natężenia ruchu. 3. Infrastruktura towarzysząca: W ramach projektu przewidziano budowę chodników, oświetlenia ulicznego oraz systemu odprowadzania wód deszczowych. 4. Skrzyżowania i zjazdy: Nowa droga będzie wyposażona w odpowiednie skrzyżowania i zjazdy, umożliwiające bezpieczne połączenie z istniejącymi drogami. Uzasadnienie: • Poprawa bezpieczeństwa: Budowa drogi zmniejsza ryzyko wypadków drogowych poprzez lepsze oznakowanie, oświetlenie oraz dostosowanie dróg do wymogów ruchu. • Komfort użytkowania: Nowe nawierzchnie i infrastruktura zwiększają komfort podróżowania dla kierowców, pieszych i rowerzystów. • Ochrona środowiska: Poprawa odwodnienia i budowa infrastruktury rowerowej zgodnej z wojewódzkim standardem wspiera ekologiczne formy transportu, zmniejszając emisję spalin.

Podpisany

	• Rozwój lokalny: Lepsze drogi przyciągają inwestycje, wspierają lokalny biznes i poprawiają jakość życia mieszkańców. • Spójność infrastruktury: Powiązanie z innymi drogami i projektami infrastrukturalnymi zapewnia lepszą integrację i efektywność całej sieci transportowej.
Stan przygotowań i harmonogram realizacji przedsięwzięcia	Koncepcja projektowa 2025-2026 Projekt budowlany – 2027-2028 Budowa – 2029 - 2032
Przewidywany termin rozpoczęcia realizacji projektu	2028
Przewidywany termin zakończenia realizacji projektu	2032

Podpisany

Tytuł projektu	Budowa drogi gminnej ul. Milenijnej w m. Bramki
Podmiot inicjujący / realizujący projekt	Gmina Błonie
Partnerzy	-
Cele projektu	Poprawa infrastruktury drogowej w Gmina Błonie
Koszt całkowity projektu w zł	1 000 000
Źródła finansowania projektu	Środki własne, dotacje, fundusze itp.
Zwięzły opis projektu, tj. – Główne elementy składowe, wyróżniane fazy realizacji. – Uzasadnienie realizacji projektu, zwłaszcza w kontekście jego wpływu na sytuację zdiagnozowaną w obszarze wsparcia, itp. – Powiązania z innymi projektami	Budowa drogi gminnej obejmuje modernizację istniejących nawierzchni, poprawę infrastruktury drogowej oraz dostosowanie drogi do aktualnych standardów bezpieczeństwa i komfortu użytkowania. Prace mogą obejmować wykonanie nawierzchni asfaltowej, betonowej, budowę chodników, instalację oświetlenia ulicznego oraz poprawę odwodnienia. Projekt jest powiązany z innymi drogami i projektami infrastrukturalnymi, co zapewnia spójność i efektywność całej sieci transportowej. Uzasadnienie: • Poprawa bezpieczeństwa: Budowa dróg zmniejsza ryzyko wypadków drogowych poprzez lepsze oznakowanie, oświetlenie oraz dostosowanie dróg do wymogów ruchu. • Komfort użytkowania: Nowe nawierzchnie i infrastruktura zwiększają komfort podróżowania dla kierowców, pieszych i rowerzystów. • Ochrona środowiska: Poprawa odwodnienia i budowa infrastruktury rowerowej zgodnej z wojewódzkim standardem wspiera ekologiczne formy transportu, zmniejszając emisję spalin. • Rozwój lokalny: Lepsze drogi przyciągają inwestycje, wspierają lokalny biznes i poprawiają jakość życia mieszkańców. • Spójność infrastruktury: Powiązanie z innymi drogami i projektami infrastrukturalnymi zapewnia lepszą integrację i efektywność całej sieci transportowej.
Stan przygotowań i harmonogram realizacji przedsięwzięcia	Prace Projektowe 2025 -2026 Budowa – 2026-2029
Przewidywany termin rozpoczęcia realizacji projektu	2025
Przewidywany termin zakończenia realizacji projektu	2029

Podpisany

Tytuł projektu	**Budowa i przebudowa drogi gminnej ul. 3-go Maja na odcinku DW720 ul. Poniatowskiego – DK92 ul. Powstańców d. około 1700mb**
Podmiot inicjujący / realizujący projekt	Gmina Błonie
Partnerzy	-
Cele projektu	Poprawa infrastruktury drogowej w Gmina Błonie
Koszt całkowity projektu w zł	20 000 000
Źródła finansowania projektu	Środki własne, dotacje, fundusze itp.
Zwięzły opis projektu, tj. – Główne elementy składowe, wyróżniane fazy realizacji. – Uzasadnienie realizacji projektu, zwłaszcza w kontekście jego wpływu na sytuację zdiagnozowaną w obszarze wsparcia, itp. – Powiązania z innymi projektami	Przebudowa dróg gminnych obejmuje modernizację istniejących nawierzchni, poprawę infrastruktury drogowej oraz dostosowanie dróg do aktualnych standardów bezpieczeństwa i komfortu użytkowania. Prace mogą obejmować wymianę nawierzchni asfaltowej, betonowej, lub nieutwardzonej, budowę chodników, infrastruktury rowerowej zgodnej z wojewódzkim standardem, instalację oświetlenia ulicznego oraz poprawę odwodnienia. Projekt jest powiązany z innymi drogami i projektami infrastrukturalnymi, co zapewnia spójność i efektywność całej sieci transportowej. Uzasadnienie: • Poprawa bezpieczeństwa: Modernizacja dróg zmniejsza ryzyko wypadków drogowych poprzez lepsze oznakowanie, oświetlenie oraz dostosowanie dróg do wymogów ruchu. • Komfort użytkowania: Nowe nawierzchnie i infrastruktura zwiększają komfort podróżowania dla kierowców, pieszych i rowerzystów. • Ochrona środowiska: Poprawa odwodnienia i budowa infrastruktury rowerowej zgodnej z wojewódzkim standardem wspiera ekologiczne formy transportu, zmniejszając emisję spalin. • Rozwój lokalny: Lepsze drogi przyciągają inwestycje, wspierają lokalny biznes i poprawiają jakość życia mieszkańców. • Spójność infrastruktury: Powiązanie z innymi drogami i projektami infrastrukturalnymi zapewnia lepszą integrację i efektywność całej sieci transportowej.
Stan przygotowań i harmonogram realizacji przedsięwzięcia	Projekt budowlany -2025 Budowa – 2026-2028
Przewidywany termin rozpoczęcia realizacji projektu	2024

Podpisany

Przewidywany termin zakończenia realizacji projektu	2028

Podpisany

Tytuł projektu	Budowa ul. Świętego Andrzeja i ul. Dobrej w Bieniewicach
Podmiot inicjujący / realizujący projekt	Gmina Błonie
Partnerzy	-
Cele projektu	Poprawa infrastruktury drogowej w Gmina Błonie
Koszt całkowity projektu w zł	12 000 000
Źródła finansowania projektu	Środki własne, dotacje, fundusze itp.
Zwięzły opis projektu, tj. – Główne elementy składowe, wyróżniane fazy realizacji. – Uzasadnienie realizacji projektu, zwłaszcza w kontekście jego wpływu na sytuację zdiagnozowaną w obszarze wsparcia, itp. – Powiązania z innymi projektami	Przebudowa dróg gminnych obejmuje modernizację istniejących nawierzchni, poprawę infrastruktury drogowej oraz dostosowanie dróg do aktualnych standardów bezpieczeństwa i komfortu użytkowania. Prace mogą obejmować wymianę nawierzchni asfaltowej, betonowej, lub nieutwardzonej, budowę chodników, infrastruktury rowerowej zgodnej z wojewódzkim standardem, instalację oświetlenia ulicznego oraz poprawę odwodnienia. Projekt jest powiązany z innymi drogami i projektami infrastrukturalnymi, co zapewnia spójność i efektywność całej sieci transportowej. Uzasadnienie: • Poprawa bezpieczeństwa: Modernizacja dróg zmniejsza ryzyko wypadków drogowych poprzez lepsze oznakowanie, oświetlenie oraz dostosowanie dróg do wymogów ruchu. • Komfort użytkowania: Nowe nawierzchnie i infrastruktura zwiększają komfort podróżowania dla kierowców, pieszych i rowerzystów. • Ochrona środowiska: Poprawa odwodnienia i budowa infrastruktury rowerowej zgodnej z wojewódzkim standardem wspiera ekologiczne formy transportu, zmniejszając emisję spalin. • Rozwój lokalny: Lepsze drogi przyciągają inwestycje, wspierają lokalny biznes i poprawiają jakość życia mieszkańców. • Spójność infrastruktury: Powiązanie z innymi drogami i projektami infrastrukturalnymi zapewnia lepszą integrację i efektywność całej sieci transportowej.
Stan przygotowań i harmonogram realizacji przedsięwzięcia	Koncepcja 2025 Zlecenie projektu – 2025-2027 Wykonanie prac 2028-2031
Przewidywany termin rozpoczęcia realizacji projektu	2025

Podpisany

Przewidywany termin zakończenia realizacji projektu	2031

Podpisany

Tytuł projektu	Przebudowa drogi gminnej 410129W w m. Rokitno
Podmiot inicjujący / realizujący projekt	Gmina Błonie
Partnerzy	-
Cele projektu	Poprawa infrastruktury drogowej w Gmina Błonie
Koszt całkowity projektu w zł	3 000 000
Źródła finansowania projektu	Środki własne, dotacje, fundusze itp.
Zwięzły opis projektu, tj. – Główne elementy składowe, wyróżniane fazy realizacji. – Uzasadnienie realizacji projektu, zwłaszcza w kontekście jego wpływu na sytuację zdiagnozowaną w obszarze wsparcia, itp. – Powiązania z innymi projektami	Przebudowa drogi gminnej obejmuje modernizację istniejących nawierzchni, poprawę infrastruktury drogowej oraz dostosowanie dróg do aktualnych standardów bezpieczeństwa i komfortu użytkowania. Prace mogą obejmować wymianę nawierzchni asfaltowej, betonowej, lub nieutwardzonej, budowę chodników, infrastruktury rowerowej zgodnej z wojewódzkim standardem, instalację oświetlenia ulicznego oraz poprawę odwodnienia. Projekt jest powiązany z innymi drogami i projektami infrastrukturalnymi, co zapewnia spójność i efektywność całej sieci transportowej. Uzasadnienie: • Poprawa bezpieczeństwa: Modernizacja dróg zmniejsza ryzyko wypadków drogowych poprzez lepsze oznakowanie, oświetlenie oraz dostosowanie dróg do wymogów ruchu. • Komfort użytkowania: Nowe nawierzchnie i infrastruktura zwiększają komfort podróżowania dla kierowców, pieszych i rowerzystów. • Ochrona środowiska: Poprawa odwodnienia i budowa ścieżek rowerowych wspiera ekologiczne formy transportu, zmniejszając emisję spalin. • Rozwój lokalny: Lepsze drogi przyciągają inwestycje, wspierają lokalny biznes i poprawiają jakość życia mieszkańców. • Spójność infrastruktury: Powiązanie z innymi drogami i projektami infrastrukturalnymi zapewnia lepszą integrację i efektywność całej sieci transportowej.
Stan przygotowań i harmonogram realizacji przedsięwzięcia	Wykonany projekt przebudowy 2025 1 Etap budowy – 2025 2 etap Budowy 2026
Przewidywany termin rozpoczęcia realizacji projektu	2024
Przewidywany termin zakończenia realizacji projektu	2026

Podpisany

Tytuł projektu	Przebudowa i budowa drogi gminnej ul. Składowa na odcinku Błonie - Bieniewice
Podmiot inicjujący / realizujący projekt	Gmina Błonie
Partnerzy	-
Cele projektu	Poprawa infrastruktury drogowej w Gmina Błonie
Koszt całkowity projektu w zł	20 000 000
Źródła finansowania projektu	Środki własne, dotacje, fundusze itp.
Zwięzły opis projektu, tj. – Główne elementy składowe, wyróżniane fazy realizacji. – Uzasadnienie realizacji projektu, zwłaszcza w kontekście jego wpływu na sytuację zdiagnozowaną w obszarze wsparcia, itp. – Powiązania z innymi projektami	Przebudowa dróg gminnych obejmuje modernizację istniejących nawierzchni, poprawę infrastruktury drogowej oraz dostosowanie dróg do aktualnych standardów bezpieczeństwa i komfortu użytkowania. Prace mogą obejmować wymianę nawierzchni asfaltowej, betonowej, lub nieutwardzonej, budowę chodników, ścieżek rowerowych, instalację oświetlenia ulicznego oraz poprawę odwodnienia. Projekt jest powiązany z innymi drogami i projektami infrastrukturalnymi, co zapewnia spójność i efektywność całej sieci transportowej. Uzasadnienie: • Poprawa bezpieczeństwa: Modernizacja dróg zmniejsza ryzyko wypadków drogowych poprzez lepsze oznakowanie, oświetlenie oraz dostosowanie dróg do wymogów ruchu. • Komfort użytkowania: Nowe nawierzchnie i infrastruktura zwiększają komfort podróżowania dla kierowców, pieszych i rowerzystów. • Ochrona środowiska: Poprawa odwodnienia i budowa infrastruktury rowerowej zgodnej z wojewódzkim standardem wspiera ekologiczne formy transportu, zmniejszając emisję spalin. • Rozwój lokalny: Lepsze drogi przyciągają inwestycje, wspierają lokalny biznes i poprawiają jakość życia mieszkańców. • Spójność infrastruktury: Powiązanie z innymi drogami i projektami infrastrukturalnymi zapewnia lepszą integrację i efektywność całej sieci transportowej.
Stan przygotowań i harmonogram realizacji przedsięwzięcia	Koncepcja 2025r Projekt – 2026r-2027r Budowa -2029r -2032r
Przewidywany termin rozpoczęcia realizacji projektu	2025
Przewidywany termin zakończenia realizacji projektu	2032

Podpisany

Tytuł projektu	Przebudowa skrzyżowania ul. Wiejskiej i ul. 3-go Maja
Podmiot inicjujący / realizujący projekt	Gmina Błonie
Partnerzy	-
Cele projektu	Poprawa infrastruktury drogowej w Gmina Błonie
Koszt całkowity projektu w zł	4 000 000
Źródła finansowania projektu	Środki własne, dotacje, fundusze itp.
Zwięzły opis projektu, tj. – Główne elementy składowe, wyróżniane fazy realizacji. – Uzasadnienie realizacji projektu, zwłaszcza w kontekście jego wpływu na sytuację zdiagnozowaną w obszarze wsparcia, itp. – Powiązania z innymi projektami	Przebudowa dróg gminnych obejmuje modernizację istniejących nawierzchni, poprawę infrastruktury drogowej oraz dostosowanie dróg do aktualnych standardów bezpieczeństwa i komfortu użytkowania. Prace mogą obejmować wymianę nawierzchni asfaltowej, betonowej, lub nieutwardzonej, budowę chodników, infrastruktury rowerowej zgodnej z wojewódzkim standardem, instalację oświetlenia ulicznego oraz poprawę odwodnienia. Projekt jest powiązany z innymi drogami i projektami infrastrukturalnymi, co zapewnia spójność i efektywność całej sieci transportowej. Uzasadnienie: • Poprawa bezpieczeństwa: Modernizacja dróg zmniejsza ryzyko wypadków drogowych poprzez lepsze oznakowanie, oświetlenie oraz dostosowanie dróg do wymogów ruchu. • Komfort użytkowania: Nowe nawierzchnie i infrastruktura zwiększają komfort podróżowania dla kierowców, pieszych i rowerzystów. • Ochrona środowiska: Poprawa odwodnienia i budowa infrastruktury rowerowej zgodnej z wojewódzkim standardem wspiera ekologiczne formy transportu, zmniejszając emisję spalin. • Rozwój lokalny: Lepsze drogi przyciągają inwestycje, wspierają lokalny biznes i poprawiają jakość życia mieszkańców. • Spójność infrastruktury: Powiązanie z innymi drogami i projektami infrastrukturalnymi zapewnia lepszą integrację i efektywność całej sieci transportowej.
Stan przygotowań i harmonogram realizacji przedsięwzięcia	Projekt 2025 Budowa 2027 -2028
Przewidywany termin rozpoczęcia realizacji projektu	2025

Podpisany

Przewidywany termin zakończenia realizacji projektu	2028

Podpisany

Tytuł projektu	**Przebudowa ul. Nowakowskiego, Nowej, Poznańskiej, Warszawskiej, Kościuszki, 11-go Listopada i Traugutta w Błoniu**
Podmiot inicjujący / realizujący projekt	Gmina Błonie
Partnerzy	-
Cele projektu	Poprawa infrastruktury drogowej w Gmina Błonie
Koszt całkowity projektu w zł	10 000 000
Źródła finansowania projektu	Środki własne, dotacje, fundusze itp.
Zwięzły opis projektu, tj. – Główne elementy składowe, wyróżniane fazy realizacji. – Uzasadnienie realizacji projektu, zwłaszcza w kontekście jego wpływu na sytuację zdiagnozowaną w obszarze wsparcia, itp. – Powiązania z innymi projektami	Przebudowa dróg gminnych obejmuje modernizację istniejących nawierzchni, poprawę infrastruktury drogowej oraz dostosowanie dróg do aktualnych standardów bezpieczeństwa i komfortu użytkowania. Prace mogą obejmować wymianę nawierzchni asfaltowej, betonowej, lub nieutwardzonej, budowę chodników, infrastruktury rowerowej zgodnej z wojewódzkim standardem, instalację oświetlenia ulicznego oraz poprawę odwodnienia. Projekt jest powiązany z innymi drogami i projektami infrastrukturalnymi, co zapewnia spójność i efektywność całej sieci transportowej. Uzasadnienie: • Poprawa bezpieczeństwa: Modernizacja dróg zmniejsza ryzyko wypadków drogowych poprzez lepsze oznakowanie, oświetlenie oraz dostosowanie dróg do wymogów ruchu. • Komfort użytkowania: Nowe nawierzchnie i infrastruktura zwiększają komfort podróżowania dla kierowców, pieszych i rowerzystów. • Ochrona środowiska: Poprawa odwodnienia i budowa infrastruktury rowerowej zgodnej z wojewódzkim standardem wspiera ekologiczne formy transportu, zmniejszając emisję spalin. • Rozwój lokalny: Lepsze drogi przyciągają inwestycje, wspierają lokalny biznes i poprawiają jakość życia mieszkańców. • Spójność infrastruktury: Powiązanie z innymi drogami i projektami infrastrukturalnymi zapewnia lepszą integrację i efektywność całej sieci transportowej.
Stan przygotowań i harmonogram realizacji przedsięwzięcia	Projekt 2025r Budowa – 2026r -2030r

Podpisany

Przewidywany termin rozpoczęcia realizacji projektu	2025
Przewidywany termin zakończenia realizacji projektu	2030

Podpisany

Tytuł projektu	Przebudowa ul. Szkolnej na odcinku ul. Nowakowskiego – ul. 3-go Maja
Podmiot inicjujący / realizujący projekt	Gmina Błonie
Partnerzy	-
Cele projektu	Poprawa infrastruktury drogowej w Gminie Błonie
Koszt całkowity projektu w zł	8 000 000
Źródła finansowania projektu	Środki własne, dotacje, fundusze itp.
Zwięzły opis projektu, tj. – Główne elementy składowe, wyróżniane fazy realizacji. – Uzasadnienie realizacji projektu, zwłaszcza w kontekście jego wpływu na sytuację zdiagnozowaną w obszarze wsparcia, itp. – Powiązania z innymi projektami	Przebudowa dróg gminnych obejmuje modernizację istniejących nawierzchni, poprawę infrastruktury drogowej oraz dostosowanie dróg do aktualnych standardów bezpieczeństwa i komfortu użytkowania. Prace mogą obejmować wymianę nawierzchni asfaltowej, betonowej, lub nieutwardzonej, budowę chodników, infrastruktury rowerowej zgodnej z wojewódzkim standardem, instalację oświetlenia ulicznego oraz poprawę odwodnienia. Projekt jest powiązany z innymi drogami i projektami infrastrukturalnymi, co zapewnia spójność i efektywność całej sieci transportowej. Uzasadnienie: • Poprawa bezpieczeństwa: Modernizacja dróg zmniejsza ryzyko wypadków drogowych poprzez lepsze oznakowanie, oświetlenie oraz dostosowanie dróg do wymogów ruchu. • Komfort użytkowania: Nowe nawierzchnie i infrastruktura zwiększają komfort podróżowania dla kierowców, pieszych i rowerzystów. • Ochrona środowiska: Poprawa odwodnienia i budowa infrastruktury rowerowej zgodnej z wojewódzkim standardem wspiera ekologiczne formy transportu, zmniejszając emisję spalin. • Rozwój lokalny: Lepsze drogi przyciągają inwestycje, wspierają lokalny biznes i poprawiają jakość życia mieszkańców. • Spójność infrastruktury: Powiązanie z innymi drogami i projektami infrastrukturalnymi zapewnia lepszą integrację i efektywność całej sieci transportowej.
Stan przygotowań i harmonogram realizacji przedsięwzięcia	Projekt 2025-2026 Budowa 2027-2028
Przewidywany termin rozpoczęcia realizacji projektu	2025
Przewidywany termin zakończenia realizacji projektu	2028

Podpisany

Tytuł projektu	"Grodzisko Osiek: Historia i Aktywność"
Podmiot inicjujący / realizujący projekt	Gmina Błonie
Partnerzy	Gmina Błonie
Cele projektu	Cel inwestycji: Projekt "Grodzisko Osiek: Historia i Aktywność" ma na celu stworzenie przestrzeni, która łączy walory historyczne z nowoczesnymi możliwościami rekreacyjnymi. Inwestycja ma na celu: 1. Ochronę dziedzictwa kulturowego: Zachowanie i promocję grodziska Osiek jako ważnego miejsca historycznego, poprzez odpowiednie oznakowanie, tablice informacyjne oraz organizację wydarzeń edukacyjnych. 2. Rozwój infrastruktury rekreacyjnej: Budowę nowoczesnych boisk sportowych, ścieżek spacerowych, infrastruktury rowerowej zgodnej z wojewódzkim standardem oraz strefy wypoczynkowej, które będą dostępne dla mieszkańców i turystów. 3. Integrację społeczności lokalnej: Stworzenie przestrzeni, która będzie sprzyjać spotkaniom i aktywnościom społecznym, wspierając integrację mieszkańców. 4. Promocję zdrowego stylu życia: Zachęcanie do aktywności fizycznej poprzez dostęp do różnorodnych obiektów sportowych i rekreacyjnych. 5. Zrównoważony rozwój: Wykorzystanie ekologicznych rozwiązań w zakresie infrastruktury, takich jak energooszczędne oświetlenie, systemy odwodnienia oraz ochrona zieleni.
Koszt całkowity projektu w zł	30 000 000
Źródła finansowania projektu	Środki własne , dotacje, konkursy, fundusze EU,
Zwięzły opis projektu, tj. – Główne elementy składowe, wyróżniane fazy realizacji. – Uzasadnienie realizacji projektu, zwłaszcza w kontekście jego wpływu na sytuację zdiagnozowaną w obszarze wsparcia, itp.	1. Kluczowym elementem kompleksu będą dwa nowoczesne boiska piłkarskie. Konstrukcja boisk opiera się na zaawansowanych technologiach syntetycznych, które zapewniają optymalne warunki do gry przez cały rok. Oto szczegółowe informacje: 2. Pumptrack – przestrzeń dla miłośników sportów ekstremalnych Pumptrack będzie wyjątkową atrakcją na terenie kompleksu. Jego uniwersalny

Podpisany

– Powiązania z innymi projektami	charakter sprawi, że użytkownicy w każdym wieku będą mogli korzystać z niego zgodnie ze swoimi umiejętnościami. 3. Plac zabaw inspirowany średniowieczem – edukacja przez zabawę. Plac zabaw w stylu średniowiecznym stanie się wyjątkowym miejscem, które łączy zabawę z nauką. 4. Ścieżki edukacyjno-rekreacyjne – nauka przez ruch .Ścieżki edukacyjne zostaną rozmieszczone na terenie kompleksu, oferując użytkownikom możliwość zdobywania wiedzy w otoczeniu przyrody. 5. Grodzisko Osiek – powrót do korzeni historii Mazowsza. Grodzisko Osiek, wybudowane przez księcia Siemowita I w XIII wieku, zostanie odpowiednio zagospodarowane jako miejsce edukacji historycznej. 6. Zieleń i ekologia – harmonia z naturą Jednym z priorytetów inwestycji jest dbałość o środowisko naturalne oraz estetykę terenu. 7. Budynek sportowy – serce kompleksu Nowoczesny budynek sportowy stanie się punktem kompleksu, oferując zaplecze dla użytkowników. 8. Korzyści społeczno-kulturowe Realizacja kompleksu sportowo-rekreacyjnego przyniesie liczne korzyści dla lokalnej społeczności: Uzasadnienie projektu: 1. Ochrona dziedzictwa kulturowego: Grodzisko Osiek jest ważnym miejscem historycznym, które zasługuje na odpowiednią ochronę i promocję. Projekt pozwoli na zachowanie tego dziedzictwa dla przyszłych pokoleń, jednocześnie edukując mieszkańców i turystów o jego znaczeniu. 2. Rozwój infrastruktury rekreacyjnej: Współczesne społeczeństwo potrzebuje przestrzeni do aktywnego wypoczynku. Budowa boisk sportowych, ścieżek spacerowych, infrastruktury rowerowej zgodnej z wojewódzkim standardem oraz strefy wypoczynkowej zapewni mieszkańcom i turystom możliwość spędzania czasu na świeżym powietrzu, co pozytywnie wpłynie na ich zdrowie i samopoczucie. 3. Integracja społeczności lokalnej: Projekt stworzy przestrzeń, która będzie sprzyjać spotkaniom i aktywnościom społecznym,

Podpisany

	wspierając integrację mieszkańców. Wspólne korzystanie z infrastruktury rekreacyjnej i uczestnictwo w wydarzeniach edukacyjnych i kulturalnych wzmocni więzi społeczne. 4. Promocja zdrowego stylu życia: Dostęp do różnorodnych obiektów sportowych i rekreacyjnych zachęci mieszkańców do aktywności fizycznej, co jest kluczowe dla zdrowia i jakości życia. Projekt wspiera zdrowy styl życia poprzez stworzenie warunków do regularnego uprawiania sportu i rekreacji. 5. Zrównoważony rozwój: Projekt zakłada wykorzystanie ekologicznych rozwiązań, takich jak energooszczędne oświetlenie, systemy odwodnienia oraz ochrona zieleni. Dzięki temu inwestycja będzie przyjazna dla środowiska i wpisze się w strategię zrównoważonego rozwoju gminy.
Stan przygotowań i harmonogram realizacji przedsięwzięcia	Koncepcja
Przewidywany termin rozpoczęcia realizacji projektu	2025
Przewidywany termin zakończenia realizacji projektu	2032

Podpisany

Tytuł projektu	Termomodernizacja budynków Liceum i Szkoły Podstawowej nr 4 w Błoniu - poprawa efektywności energetycznej budynków oświatowych
Podmiot inicjujący / realizujący projekt	WIT Gmina Błonie
Partnerzy	-
Cele projektu	Obniżenie kosztów utrzymania obiektu. Poprawa warunków funkcjonowania dla dzieci i młodzieży.
Koszt całkowity projektu w zł	15 000 000
Źródła finansowania projektu	KPO, środki własne.
Zwięzły opis projektu, tj. – Główne elementy składowe, wyróżniane fazy realizacji. – Uzasadnienie realizacji projektu, zwłaszcza w kontekście jego wpływu na sytuację zdiagnozowaną w obszarze wsparcia, itp. – Powiązania z innymi projektami	Termomodernizacja LO polegać będzie na: - docieplenie ścian zewnętrznych i fundamentowych, - montażu instalacji fotowoltaicznej wraz z magazynem energii na dachu. Planowany montaż instalacji fotowoltaicznej wymusza wykonanie kapitalnego remontu dachu, który jest w złym stanie technicznym oraz zmiany w instalacji elektrycznej, w tym przeniesienie lokalizacji przeciwpożarowego wyłącznika prądu. - wymiana instalacji centralnego ogrzewania, wodno-kanalizacyjnej wraz z montażem instalacji wodociągowej hydrantowej wewnętrznej, wymiana instalacji elektrycznej wraz z częściową wymianą opraw oświetleniowych na LEDowe - montaż instalacji mechanicznej nawiewno – wywiewnej z odzyskiem energii w sali gimnastycznej - remont pomieszczeń przeznaczonych na przyłącze ciepłownicze i wodociągowe, - montaż zewnętrznych żaluzji przeciwsłonecznych na oknach sali gimnastycznej Termomodernizacja części zabytkowej SP4 polegać będzie na: - wykonaniu tynków ciepłochronnych na elewacji, - wykonanie ocieplenia stropów nad najwyższą kondygnacją użytkową - wymianie bądź renowacji okien i drzwi zewnętrznych - montaż instalacji fotowoltaicznej wraz z magazynem energii. Planowany montaż instalacji fotowoltaicznej wymusza wykonanie remontu dachu, który jest w nieszczelny oraz zmiany w instalacji elektrycznej, w tym przeniesienie lokalizacji przeciwpożarowego wyłącznika prądu. - remont pomieszczeń węzła cieplnego i przyłącza wody, - wymiana instalacji elektrycznej wraz z częściową wymianą opraw oświetleniowych na LEDowe
Stan przygotowań i harmonogram realizacji przedsięwzięcia	Projekty w trakcie opracowania. Zakres prac dotyczący LO wymaga ich zgłoszenia do Starostwa.

Podpisany

	Planowany termin otrzymania zaświadczenie o braku sprzeciwu do zgłoszenia – do połowy maja 2025 Zakres prac dotyczący SP4 wymaga uzgodnienia z konserwatorem zabytków i uzyskania pozwolenia na budowę. Projekt złożono do konserwatora zabytków i do Starostwa. Oczekiwany termin otrzymania pozwolenia na budowę maj 2025
Przewidywany termin rozpoczęcia realizacji projektu	2025
Przewidywany termin zakończenia realizacji projektu	2026
Dodatkowe uwagi	Uwagi Budynek Liceum nie spełnia wymagań pożarowych. W szczególności w sposób rażący i budzący obawy o bezpieczeństwo dzieci naruszone są przepisy dotyczące ewakuacji. Konieczne jest wykonanie wydzielenia wewnętrznych klatek schodowych wraz z wymianą części drzwi istniejących na drzwi o odporności ogniowej, wykonanie oddymiania klatek schodowych, wykonanie dodatkowego wyjścia bezpośrednio z klatki schodowej na zewnątrz budynku oraz wykonanie podziału budynku na dwie strefy pożarowe. Prace te nie są ujęte w zakresie termomodernizacji.

Podpisany

Tytuł projektu	**Budowa niskoemisyjnego i energooszczędnego budynku przedszkola z oddziałami integracyjnymi w Dębówce – zwiększenie ilości miejsc przedszkolnych**
Podmiot inicjujący / realizujący projekt	WIT Gmina Błonie
Partnerzy	-
Cele projektu	Poprawa warunków edukacyjnych na terenach wiejskich przedszkole i szkoła w Bieniewicach.
Koszt całkowity projektu w zł	42 000 000
Źródła finansowania projektu	Środki własne, fundusze zewnętrzne
Zwięzły opis projektu, tj. – Główne elementy składowe, wyróżniane fazy realizacji. – Uzasadnienie realizacji projektu, zwłaszcza w kontekście jego wpływu na sytuację zdiagnozowaną w obszarze wsparcia, itp. – Powiązania z innymi projektami	Budowa nowego budynku przedszkola 12-oddziałowego wraz z zagospodarowaniem terenu, drogami wewnętrznymi i placami zabaw. Dotychczasowe sale przedszkola w Bieniewicach będą wykorzystane na potrzeby szkoły w Bieniewicach.
Stan przygotowań i harmonogram realizacji przedsięwzięcia	Projekt budowlany złożony do Starostw oczekuje na wydanie pozwolenia na budowę, które spodziewane jest na koniec maja 2025
Przewidywany termin rozpoczęcia realizacji projektu	2025
Przewidywany termin zakończenia realizacji projektu	2027
Dodatkowe uwagi	Planuje się przeprojektowanie pomieszczeń szatni tak aby spełniały wymagania stawiane dla schronów doraźnych kategorii III – wymaga to wykonania dodatkowego opracowania projektowego.

Podpisany

Tytuł projektu	**Zagospodarowanie i poprawa retencji miejskiej poprzez rozwój zielonej i niebieskiej infrastruktury na terenie Gminy Błonie (glinianki) - poprawa infrastruktury rekreacyjnej w Gminie Błonie**
Podmiot inicjujący / realizujący projekt	WIT Gmina Błonie
Partnerzy	Fundusze zewnętrzne
Cele projektu	Zagospodarowanie i poprawa retencji miejskiej poprzez rozwój zielonej i niebieskiej infrastruktury na terenie Gminy Błonie" (glinianki) - poprawa infrastruktury rekreacyjnej w Gminie Błonie
Koszt całkowity projektu w zł	5 000 000
Źródła finansowania projektu	Środki własne i fundusze zewnętrzne
Zwięzły opis projektu, tj. – Główne elementy składowe, wyróżniane fazy realizacji. – Uzasadnienie realizacji projektu, zwłaszcza w kontekście jego wpływu na sytuację zdiagnozowaną w obszarze wsparcia, itp. – Powiązania z innymi projektami	Projekt zawierać będzie: - czyszczenie i odmulanie stawów w celu przystosowania ich do pełnienia funkcji zbiorników retencyjnych, - faszynowanie brzegów, - wykonanie fontann napowietrzających, - połączenie ze sobą wybranych zbiorników (korekta przebiegu linii brzeowych), - budowa ścieżek, ścieżek edukacyjnych oraz mostków nad przekopanymi groblami - wykonanie ogrodu deszczowego, - montaż budek dla gniazdowania ptaków - nasadzenia zieleni, - wykonanie elementów małej architektury, - dodatkowe oświetlenie i kamery monitoringu
Stan przygotowań i harmonogram realizacji przedsięwzięcia	Zbieranie ofert i przygotowanie do podpisania umowy na prace projektowe
Przewidywany termin rozpoczęcia realizacji projektu	2025
Przewidywany termin zakończenia realizacji projektu	2026

Podpisany

Tytuł projektu	**Adaptacja kondygnacji budynku przy ul. Grodziskiej 15 na lokale komunalne - zwiększenie komunalnego zasobu mieszkaniowego**
Podmiot inicjujący / realizujący projekt	WIT Gmina Błonie
Partnerzy	-
Cele projektu	Realizacja zadań własnych Gminy z zakresu opieki socjalnej dla mieszkańców Gminy.
Koszt całkowity projektu w zł	
Źródła finansowania projektu	
Zwięzły opis projektu, tj. – Główne elementy składowe, wyróżniane fazy realizacji. – Uzasadnienie realizacji projektu, zwłaszcza w kontekście jego wpływu na sytuację zdiagnozowaną w obszarze wsparcia, itp. – Powiązania z innymi projektami	Adaptacja pomieszczeń parteru po przeniesionym Urzędzie Pracy na mieszkania socjalne dla oczekujących na przy dział mieszkania mieszkańców gminy.
Stan przygotowań i harmonogram realizacji przedsięwzięcia	Planowanie inwestycji
Przewidywany termin rozpoczęcia realizacji projektu	2025
Przewidywany termin zakończenia realizacji projektu	2027

Podpisany

Tytuł projektu	Budowa Szkoły podstawowej przy ul. Lesznowskiej w Błoniu
Podmiot inicjujący / realizujący projekt	WIT Gmina Błonie
Partnerzy	-
Cele projektu	Poprawa infrastruktury oświatowej w Błoniu
Koszt całkowity projektu w zł	50 000 000
Źródła finansowania projektu	Środki własne fundusze zewnętrzne.
Zwięzły opis projektu, tj. – Główne elementy składowe, wyróżniane fazy realizacji. – Uzasadnienie realizacji projektu, zwłaszcza w kontekście jego wpływu na sytuację zdiagnozowaną w obszarze wsparcia, itp. – Powiązania z innymi projektami	Budowa nowej szkoły podstawowej przy istniejącej hali sportowej Olymp, która będzie pełnić funkcję sali gimnastycznej. Szkołę projektuje się dwuwariantowo jako szkołę z dwoma kondygnacjami nadziemnymi z 16-stoma salami lekcyjnym z opcją nadbudowy trzeciej kondygnacji, na której będzie dodatkowych 8 sal lekcyjnych. Szkoła ma być podpiwniczona z umieszczonymi pod ziemią pomieszczeniami zaprojektowanymi jako schrony lub ukrycia doraźne. Zagospodarowanie terenu przed budynkiem na drogi wewnętrzne z miejscami postojowymi dla samochodów i autobusów szkolnych. Za budynkiem boiska sportowe z przestrzeniami rekreacyjnymi. Planowane jest przeniesienie
Stan przygotowań i harmonogram realizacji przedsięwzięcia	Wykonano projekt koncepcyjny. Inwestycja wymaga zmiany miejscowego planu, który będzie mógł zostać zmieniony po uchwaleniu Planów ogólnych, gdyż potrzebna zmiana stoi w sprzeczności z obecnie obowiązującym Studium (dotyczy to wysokości budynku oraz powierzchni biologicznie czynnej)
Przewidywany termin rozpoczęcia realizacji projektu	2030
Przewidywany termin zakończenia realizacji projektu	2033

Podpisany

Tytuł projektu	**Modernizacja, rozbudowa i nadbudowa budynku przy ul. Nowakowskiego 10 - poprawa infrastruktury dla usług publicznych**
Podmiot inicjujący / realizujący projekt	-
Partnerzy	
Cele projektu	
Koszt całkowity projektu w zł	20 000 000
Źródła finansowania projektu	Środki własne, fundusze zewnętrzne
Zwięzły opis projektu, tj. – Główne elementy składowe, wyróżniane fazy realizacji. – Uzasadnienie realizacji projektu, zwłaszcza w kontekście jego wpływu na sytuację zdiagnozowaną w obszarze wsparcia, itp. – Powiązania z innymi projektami	Przebudowa, rozbudowa i nadbudowa budynku zaprojektowana w celu przeniesienia w to miejsce siedziby ZUK (biura z obsługą interesanta oraz szatnie i pomieszczenia socjalne dla pracowników fizycznych).
Stan przygotowań i harmonogram realizacji przedsięwzięcia	Projekt złożono z wnioskiem o wydanie pozwolenia na budowę. Okazało się, że przebieg granic działki nie jest uregulowany, a rozwiązanie problemu nie jest proste i nie będzie szybkie. Do tego czasu projekt nie będzie mógł dostać pozwolenia na budowę. W międzyczasie pojawił się pomysł przeniesienia siedziby ZUK w inne miejsce na teren przy oczyszczalni ścieków. Po uregulowaniu granic działki trzeba będzie ponownie przemyśleć na co przeznaczyć nieruchomość i ewentualnie zmodyfikować projekt pod tym kątem.
Przewidywany termin rozpoczęcia realizacji projektu	2026
Przewidywany termin zakończenia realizacji projektu	2028

Podpisany

Tytuł projektu	Modernizacja budynku LO w Błoniu po przeniesieniu SP3 na ul. Lesznowską
Podmiot inicjujący / realizujący projekt	WIT Gmina Błonie
Partnerzy	-
Cele projektu	Wymiana zużytych parkietów, Poprawa warunków P.poż- wydzielenie P.Poż klatek schodowych i oddymianie klatek.
Koszt całkowity projektu w zł	25 000 000
Źródła finansowania projektu	
Zwięzły opis projektu, tj. – Główne elementy składowe, wyróżniane fazy realizacji. – Uzasadnienie realizacji projektu, zwłaszcza w kontekście jego wpływu na sytuację zdiagnozowaną w obszarze wsparcia, itp. – Powiązania z innymi projektami	W chwili obecnej budynek drastycznie nie spełnia aktualnych wymogów p.poż. przeniesienie SP3 do nowej lokalizacji umożliwi wykonanie tej modernizacji. Polegać będzie ona na: - wydzieleniu pożarowym klatek schodowych, - wykonaniu oddymiania klatek schodowych, - wykonania dodatkowych wyjść ewakuacyjnych z klatek schodowych bezpośrednio na zewnątrz, - podział budynku na dwie strefy pożarowe, - przebudowa mająca na celu poszerzenie zbyt wąskich korytarzy wewnętrznych
Stan przygotowań i harmonogram realizacji przedsięwzięcia	Planowanie i diagnozowanie wymaganego zakresu prac potrzebnego do doprowadzenia budynku do zgodności z przepisami pożarowymi
Przewidywany termin rozpoczęcia realizacji projektu	2034
Przewidywany termin zakończenia realizacji projektu	2035

Podpisany

Tytuł projektu	Remont Ratusza
Podmiot inicjujący / realizujący projekt	WIT Gmina Błonie
Partnerzy	-
Cele projektu	Wymiana instalacji wewnętrznych. Dostosowanie budynku do potrzeb osób niepełnosprawnych. Poprawa ochrony przeciwpożarowej budynku. Dostosowanie pomieszczeń do potrzeb Urzędu po przeniesieniu pracowników do nowych budynków CAiUP. Podniesienie walorów estetycznych wystroju wnętrz przestrzeni reprezentacyjnych ze szczególnym uwzględnieniem Sali Ślubów.
Koszt całkowity projektu w zł	10 000 000
Źródła finansowania projektu	
Zwięzły opis projektu, tj. – Główne elementy składowe, wyróżniane fazy realizacji. – Uzasadnienie realizacji projektu, zwłaszcza w kontekście jego wpływu na sytuację zdiagnozowaną w obszarze wsparcia, itp. – Powiązania z innymi projektami	W budynku znajdują się przestarzałe instalacje wewnętrzne wymagające wymiany: wodno – kanalizacyjne, cieplne i elektryczne. Zgodnie z zaleceniami Straży Pożarnej z przestrzeni komunikacyjnych należy usunąć palne elementy wystroju wnętrz takie jak boazerie naścienne. Planuje się umieścić wewnątrz budynku windę oraz łazienkę przystosowaną dla potrzeb osób niepełnosprawnych. Wewnątrz budynku znajdują się pomieszczenia wcześniej zajmowanie przez wydziały przeniesione do CAiUP w Błoniu, a obecnie puste. Nowa aranżacja pomieszczeń ma umożliwić optymalne wykorzystanie powierzchni i przystosowanie pustych pomieszczeń dla potrzeb urzędu. Odświeżenie wystroju wnętrz ma podnieść walory estetyczne i reprezentacyjne zabytkowego budynku ze szczególnym nastawieniem na poprawę wyglądu pomieszczeń służących organizacji ślubów.
Stan przygotowań i harmonogram realizacji przedsięwzięcia	Inwestycja w fazie planowania. Uzyskano zalecenia konserwatorskie dla inwestycji i wykonywano prace przygotowawcze konieczne ze względu na zabytkowy charakter budynku takie jak badania konserwatorskie. Trwają rozmowy dotyczące zlecenia projektu inwestycji.
Przewidywany termin rozpoczęcia realizacji projektu	2025
Przewidywany termin zakończenia realizacji projektu	2027

Podpisany

Tytuł projektu	Wykorzystanie sztucznej inteligencji w oświacie
Podmiot inicjujący / realizujący projekt	Gmina Błonie
Partnerzy	-
Cele projektu	Celem projektu jest zbadanie i wdrożenie rozwiązań sztucznej inteligencji w szkołach oraz integracja narzędzi sztucznej inteligencji z system edukacyjnym gminy które pozwolą na: • Personalizację nauczania – dostosowanie tempa i stylu nauki do indywidualnych potrzeb ucznia. • Automatyzację procesów administracyjnych – ułatwienie zarządzania szkołą poprzez automatyczne generowanie raportów, ocen czy harmonogramów. • Wsparcie nauczycieli w procesie dydaktycznym – wykorzystanie AI do wspierania nauczycieli w przygotowywaniu materiałów edukacyjnych i ocenie postępów uczniów. • Zwiększenie dostępności edukacji – umożliwienie zdalnego nauczania i wsparcia dla uczniów z trudnościami edukacyjnymi. • Zwiększenia efektywności procesu nauczania i nauki. • Przygotowania uczniów do funkcjonowania w cyfrowym społeczeństwie
Koszt całkowity projektu w zł	1 500 000
Źródła finansowania projektu	Środki własne Fundusze UE: Program Operacyjny Wiedza Edukacja Rozwój (PO WER), który wspiera inwestycje w edukację, a także z Programu Operacyjnego Polska Cyfrowa. Programy krajowe: z Ministerstwa Edukacji i Nauki (np. Program „Edukacja cyfrowa”) oraz inicjatywy związane z równością szans edukacyjnych Partnerstwa z firmami technologicznymi: Współpraca z firmami technologicznymi, które mogą dostarczyć sprzęt, oprogramowanie i szkolenia w zamian za reklamę lub inne formy współpracy.
Zwięzły opis projektu, tj. Główne elementy składowe, wyróżniane fazy realizacji. Uzasadnienie realizacji projektu, zwłaszcza w kontekście jego wpływu na sytuację zdiagnozowaną w obszarze wsparcia, itp. Powiązania z innymi projektami	Sztuczna inteligencja (AI) staje się coraz bardziej powszechna w różnych dziedzinach życia, w tym w edukacji. Wprowadzenie nowych technologii poprawi jakość nauczania, spersonalizuje procesy edukacyjne i zwiększy efektywność nauki. Faza przygotowawcza: Opracowanie szczegółowego planu wdrożenia projektu, wybór dostawców oprogramowania i sprzętu, uzyskanie zgód administracyjnych.

Podpisany

	Faza wdrożeniowa: Zakup sprzętu, instalacja platform edukacyjnych, integracja z istniejącymi systemami, szkolenia dla nauczycieli. Faza testowa: Testowanie systemów w kilku szkołach, zbieranie opinii nauczycieli i uczniów, dostosowanie narzędzi do rzeczywistych potrzeb. Faza pełnej implementacji: Wdrożenie projektu we wszystkich szkołach, monitorowanie postępów, ocena efektywności. Projekt obejmuje kilka głównych obszarów, które mają na celu wprowadzenie sztucznej inteligencji w oświacie: Wykorzystanie SI w nauczaniu i nauce: Inteligentne systemy edukacyjne: Narzędzia oparte na SI, które będą dostosowywać materiał edukacyjny do indywidualnych potrzeb ucznia. Dzięki algorytmom uczenia maszynowego systemy te będą analizować postępy ucznia i dostarczać mu spersonalizowane zadania. Platformy e-learningowe z wykorzystaniem SI: Rozwój platform online, które oferują uczniom dostęp do zasobów edukacyjnych oraz narzędzi wspierających naukę w trybie zdalnym. Platformy te będą wykorzystywać SI do analizowania postępów ucznia oraz rekomendowania odpowiednich materiałów edukacyjnych. Wsparcie nauczycieli Inteligentne narzędzia do oceny postępów uczniów: Automatyczne systemy oceny, które pomogą nauczycielom w szybszym i bardziej obiektywnym ocenianiu postępów uczniów. Dzięki analizie danych o wynikach testów, systemy te będą w stanie wskazać mocne strony ucznia oraz obszary wymagające poprawy. Wirtualni asystenci nauczycieli: Wykorzystanie chatbotów opartych na SI do udzielania odpowiedzi na pytania uczniów oraz wspierania nauczycieli w codziennej pracy, np. w zarządzaniu materiałami edukacyjnymi, organizowaniu zajęć, czy komunikacji z uczniami i rodzicami. Automatyzacja administracji szkolnej Automatyczne systemy zarządzania szkołą: Narzędzia wspomagające zarządzanie szkołą, takie jak automatyczne planowanie zajęć, monitorowanie frekwencji, generowanie raportów i analiz wyników uczniów. Chatboty do obsługi administracyjnej: Wykorzystanie chatbotów do pomocy w obsłudze spraw administracyjnych, takich jak zapisy do szkoły, kontakt z rodzicami, odpowiadanie na pytania związane z organizacją pracy szkoły.

Podpisany

	Przygotowanie uczniów do cyfrowego społeczeństwa Zajęcia z programowania i sztucznej inteligencji: Wprowadzenie do programowania oraz sztucznej inteligencji jako przedmiotów obowiązkowych lub fakultatywnych w szkołach. Celem jest przygotowanie uczniów do pracy w cyfrowym środowisku oraz rozwój umiejętności analitycznych i logicznego myślenia. Wykorzystanie sztucznej inteligencji w oświacie może zrewolucjonizować sposób nauczania, umożliwiając uczniom spersonalizowane podejście do edukacji, a nauczycielom wsparcie w codziennej pracy. Projekt ten wiąże się z inwestycjami w nowoczesne technologie, ale jego długofalowe korzyści, takie jak poprawa jakości nauczania i przygotowanie uczniów do funkcjonowania w cyfrowym świecie, zdecydowanie przewyższają początkowe koszty.
Stan przygotowań i harmonogram realizacji przedsięwzięcia	
Przewidywany termin rozpoczęcia realizacji projektu	wrzesień 2026
Przewidywany termin zakończenia realizacji projektu	grudzień 2027

Podpisany

Tytuł projektu	"Offline – Aktywność fizyczna bez technologii"
Podmiot inicjujący / realizujący projekt	Gmina Błonie
Partnerzy	-
Cele projektu	Celem projektu jest zachęcenie dzieci i młodzieży do aktywności fizycznej i zabaw na świeżym powietrzu, z dala od technologii, telefonów i Internetu. Projekt ma na celu promowanie zdrowego stylu życia, integracji międzyludzkiej i rozwoju fizycznego w sposób naturalny i bez cyfrowych rozpraszaczy.
Koszt całkowity projektu w zł	1 000 000
Źródła finansowania projektu	• Program Erasmus+ (Aktywność fizyczna, edukacja i integracja): Program ten wspiera projekty edukacyjne, a także inicjatywy dotyczące aktywności fizycznej i zdrowia dzieci i młodzieży. Można aplikować o dofinansowanie w ramach akcji dotyczącej sportu, edukacji fizycznej i profilaktyki zdrowotnej. • Europejski Fundusz Społeczny (EFS): Programy, które wspierają projekty rozwoju społecznego, edukacyjnego i zdrowotnego, mogą obejmować działania na rzecz dzieci i młodzieży. • Krajowe fundusze: Ministerstwo Sportu i Turystyki, Ministerstwo Edukacji i Nauki, które regularnie ogłaszają nabory na projekty sportowe i edukacyjne.
Zwięzły opis projektu, tj. – Główne elementy składowe, wyróżniane fazy realizacji. – Uzasadnienie realizacji projektu, zwłaszcza w kontekście jego wpływu na sytuację zdiagnozowaną w obszarze wsparcia, itp. – Powiązania z innymi projektami	Promowanie aktywności fizycznej wśród dzieci i młodzieży poprzez organizację zajęć sportowych i rekreacyjnych bez dostępu do telefonów, komputerów i Internetu. • Rozwijanie zdrowych nawyków fizycznych. • Zwiększenie integracji społecznej i współpracy w grupach. • Ograniczenie czasu spędzanego przed ekranami i promowanie aktywności na świeżym powietrzu. • Edukacja na temat korzyści płynących z aktywności fizycznej oraz szkodliwości nadmiernego korzystania z technologii. • Faza przygotowawcza: Zbieranie partnerów i sponsorów, wybór lokalizacji, zatrudnienie kadry, opracowanie programu zajęć: Stworzenie harmonogramu zajęć sportowych i aktywności, które angażują dzieci i młodzież w aktywność fizyczną bez używania technologii. Propozycje zajęć: bieganie, piłka nożna, gry zespołowe, biegi na orientację, wspinaczki, zajęcia taneczne, turnieje sportowe, przygotowanie materiałów promujących: Plakaty, ulotki, reklama w mediach lokalnych, ogłoszenia w szkołach. • Faza rekrutacji i promocji Rekrutacja uczestników, promocja wydarzenia

Podpisany

	• Faza realizacji Regularne zajęcia sportowe, turnieje i zawody, warsztaty i spotkania edukacyjne, integracja i zabawy offline: Zajęcia wspierające integrację grupową, takie jak wycieczki piesze, gry terenowe, czy warsztaty na temat współpracy w zespole. • Faza podsumowania i ewaluacji Ocena postępów, podsumowanie wyników, podziękowania i nagrody Współczesne dzieci i młodzież spędzają coraz więcej czasu przed ekranami, co prowadzi do ograniczenia aktywności fizycznej i problemów zdrowotnych (np. otyłość, problemy ze wzrokiem, brak kondycji). Projekt jest odpowiedzią na ten problem, oferując alternatywę – aktywność fizyczną, która rozwija ciało i umysł, a jednocześnie wyklucza używanie telefonów i Internetu. Regularna aktywność fizyczna wpływa na poprawę zdrowia, samopoczucia, rozwój motoryczny oraz społeczne umiejętności dzieci i młodzieży. Zajęcia sportowe uczą współpracy w grupie, budują poczucie przynależności, a także uczą wytrwałości i odpowiedzialności. Projekt umożliwi integrację dzieci i młodzieży z różnych środowisk, rozwijając ich zdolności interpersonalne i pozwalając na budowanie silnych więzi bez technologii. Zabawy i gry zespołowe wzmacniają poczucie przynależności do grupy i uczą szacunku dla innych. W projekcie wystąpią wartości edukacyjne promujące zdrowy styl życia, co jest kluczowe w zapobieganiu wielu chorobom cywilizacyjnym w przyszłości. Uczestnicy projektu nauczą się, jak ważna jest równowaga między aktywnością fizyczną a odpoczynkiem od technologii.
Stan przygotowań i harmonogram realizacji przedsięwzięcia	
Przewidywany termin rozpoczęcia realizacji projektu	Wrzesień 2026
Przewidywany termin zakończenia realizacji projektu	Czerwiec 2029

Podpisany

Tytuł projektu	„Dbamy o młodzież w Błoniu”
Podmiot inicjujący / realizujący projekt	Burmistrz Błonia
Partnerzy	starosta
Cele projektu	Bezpieczeństwo
Koszt całkowity projektu w zł	5 000 000
Źródła finansowania projektu	Fundusze zewnętrzne
Zwięzły opis projektu, tj. – Główne elementy składowe, wyróżniane fazy realizacji. – Uzasadnienie realizacji projektu, zwłaszcza w kontekście jego wpływu na sytuację zdiagnozowaną w obszarze wsparcia, itp. – Powiązania z innymi projektami	Projekt „Dbamy o młodzież w Błoniu” ma na celu wspieranie rozwoju młodych ludzi, zapewnienie im dostępu do edukacji, aktywności pozaszkolnych, wsparcia emocjonalnego oraz stworzenie przestrzeni do rozwoju społecznego i zawodowego. Tego typu inicjatywa jest kluczowa w kontekście zapewnienia młodzieży odpowiednich warunków do rozwoju, a także przeciwdziałania wykluczeniu społecznemu i angażowania młodych ludzi w życie społeczne. Elementy składowe projektu „Dbamy o młodzież w Błoniu”: • Wsparcie edukacyjne i zawodowe: ○ Programy stypendialne i pomoc w nauce: Udzielanie wsparcia edukacyjnego dla młodych ludzi, którzy znajdują się w trudnej sytuacji materialnej. Może to obejmować stypendia, pomoc w nauce (np. korepetycje) czy organizowanie warsztatów rozwoju umiejętności. ○ Szkoły i programy zawodowe: Rozwój programów edukacyjnych, które pomagają młodzieży zdobyć kwalifikacje zawodowe. Tworzenie ścisłej współpracy z firmami lokalnymi, które oferują staże, praktyki zawodowe i możliwości zatrudnienia. ○ Doradztwo zawodowe: Organizowanie spotkań z doradcami zawodowymi i psychologami, którzy pomagają młodzieży w wyborze ścieżki kariery, a także w przełamywaniu trudności związanych z planowaniem przyszłości zawodowej. • Aktywności pozaszkolne i rozwojowe: ○ Zajęcia pozalekcyjne i warsztaty: Organizowanie warsztatów rozwijających talenty i pasje młodych ludzi, takich jak zajęcia sportowe, artystyczne (muzyczne, plastyczne,

Podpisany

	teatralne), zajęcia językowe czy programowanie. ○ Wydarzenia kulturalne i społeczne: Wspieranie organizacji wydarzeń, takich jak koncerty, festiwale, wystawy czy zawody sportowe, które umożliwią młodzieży aktywne uczestnictwo w życiu kulturalnym miasta i regionu. ○ Kluby młodzieżowe i grupy zainteresowań: Tworzenie i wspieranie klubów młodzieżowych, które umożliwiają spotkania, wymianę doświadczeń oraz rozwój wspólnych pasji i zainteresowań. • Wsparcie emocjonalne i psychiczne: ○ Poradnictwo psychologiczne: Oferowanie młodym ludziom dostępu do psychologów i terapeutów, którzy pomagają w rozwiązywaniu problemów emocjonalnych, takich jak stres, depresja, lęki czy problemy z tożsamością. ○ Programy wsparcia rówieśniczego: Tworzenie grup wsparcia rówieśniczego, w których młodzież może dzielić się swoimi doświadczeniami i wzajemnie motywować do pokonywania trudności, takich jak presja rówieśnicza czy problemy w szkole. • Aktywności społeczne i wolontariat: ○ Projekty społeczne i wolontariat: Angażowanie młodzieży w projekty społeczne, które promują aktywność obywatelską, takie jak zbiórki charytatywne, pomoc osobom starszym, organizacja wydarzeń lokalnych czy działalność na rzecz ochrony środowiska. ○ Projekty międzypokoleniowe: Tworzenie inicjatyw, które angażują młodzież i seniorów w wspólne działania, takie jak warsztaty, wydarzenia integracyjne czy spotkania tematyczne, co pozwala na wzajemne zrozumienie różnych pokoleń. • Bezpieczeństwo i integracja społeczna: ○ Bezpieczne przestrzenie dla młodzieży: Zapewnienie

Podpisany

	bezpiecznych przestrzeni, takich jak świetlice młodzieżowe, gdzie młodzi ludzie mogą spędzać czas, angażować się w zajęcia kulturalne czy edukacyjne, a także spotykać się z rówieśnikami. ○ Edukacja o bezpieczeństwie i profilaktyce: Organizowanie kampanii edukacyjnych i programów profilaktycznych, które uczą młodzież, jak unikać niebezpiecznych sytuacji, takich jak uzależnienia, przemoc czy cyberprzemoc.
Stan przygotowań i harmonogram realizacji przedsięwzięcia	Fazy realizacji projektu „Dbamy o młodzież w Błoniu”: • Faza przygotowawcza: ○ Analiza potrzeb i zasobów: Przeprowadzenie konsultacji z młodzieżą, nauczycielami, rodzicami, organizacjami pozarządowymi oraz instytucjami młodzieżowymi w celu zidentyfikowania głównych potrzeb młodych ludzi w Błoniu (np. braku dostępu do edukacji pozalekcyjnej, potrzeby wsparcia emocjonalnego, braku przestrzeni do rozwijania pasji). ○ Planowanie działań: Opracowanie szczegółowego planu działania, uwzględniającego priorytety i zasoby dostępne w Błoniu. Określenie celów i wskaźników sukcesu, takich jak liczba młodych ludzi zaangażowanych w programy, liczba zrealizowanych wydarzeń kulturalnych czy ilość godzin wsparcia psychologicznego. ○ Koordynacja z partnerami: Nawiązanie współpracy z instytucjami edukacyjnymi, organizacjami pozarządowymi, samorządem oraz firmami lokalnymi, które będą wspierać realizację programu. • Faza projektowania: ○ Tworzenie programów i inicjatyw: Opracowanie konkretnych programów edukacyjnych, warsztatów, projektów społecznych,

Podpisany

	zajęć pozalekcyjnych oraz kampanii społecznych, które będą realizowane w ramach projektu. ○ Projektowanie przestrzeni i infrastruktury: Zapewnienie odpowiednich przestrzeni do realizacji działań, takich jak centra młodzieżowe, świetlice, sale warsztatowe, miejsca do organizacji wydarzeń kulturalnych. ○ Szkolenie kadry: Przygotowanie kadry prowadzącej warsztaty, zajęcia oraz oferującej wsparcie psychologiczne. Mogą to być nauczyciele, pedagodzy, psycholodzy, trenerzy czy osoby z doświadczeniem w pracy z młodzieżą. • Faza realizacji: ○ Uruchomienie programów i działań: Rozpoczęcie realizacji zaplanowanych inicjatyw, takich jak zajęcia pozalekcyjne, programy wsparcia psychologicznego, wydarzenia kulturalne i projekty wolontariackie. Organizowanie wydarzeń integracyjnych, spotkań młodzieżowych czy warsztatów. ○ Promocja programu: Aktywna promocja działań programu wśród młodzieży, rodziców i nauczycieli za pomocą mediów społecznościowych, plakatów, ulotek oraz poprzez współpracę z lokalnymi szkołami i instytucjami. ○ Organizacja wydarzeń kulturalnych: Przeprowadzanie wydarzeń, takich jak koncerty, festiwale młodzieżowe, zawody sportowe czy wystawy, które angażują młodzież i umożliwiają im zaprezentowanie swoich pasji. • Faza monitorowania i oceny: ○ Ocena postępów i efektywności działań: Regularne monitorowanie realizacji działań i osiągania założonych celów. Analiza liczby uczestników w programach, jakości zrealizowanych wydarzeń, poziomu zaangażowania młodzieży oraz ocena satysfakcji z oferowanego wsparcia. ○ Badanie potrzeb i oczekiwań młodzieży: Przeprowadzanie ankiet i

Podpisany

	konsultacji z młodzieżą, aby zrozumieć, jakie działania były najbardziej efektywne, a które wymagają poprawy. Adaptacja programu w zależności od wyników tych badań. • Faza długoterminowa – utrzymanie i rozwój: ○ Utrzymanie działań i rozbudowa programu: Dążenie do utrzymania i rozwoju programów, które spotkały się z dużym zainteresowaniem młodzieży. Rozwój nowych działań, dostosowanych do zmieniających się potrzeb młodzieży. ○ Kontynuacja współpracy z partnerami: Utrzymywanie współpracy z instytucjami edukacyjnymi, organizacjami pozarządowymi oraz lokalnymi firmami, które wspierają projekt. Pozyskiwanie nowych sponsorów i partnerów do dalszego rozwoju programu. ○ Edukacja obywatelska: Wdrażanie programów, które będą wspierać rozwój aktywności obywatelskiej wśród młodzieży, np. organizacja debat, spotkań z liderami społecznymi, organizowanie młodzieżowych rad miast. Podsumowanie: Realizacja projektu „Dbamy o młodzież w Błoniu" jest kompleksowym podejściem do wsparcia młodych ludzi w różnych aspektach ich życia – edukacyjnym, społecznym, emocjonalnym i zawodowym. Ważnym elementem projektu jest również współpraca z lokalnymi instytucjami, organizacjami oraz rodzicami, aby tworzyć wspólnie przestrzeń do rozwoju młodzieży, angażując ją w działania na rzecz społeczności lokalnej.
Przewidywany termin rozpoczęcia realizacji projektu	2025
Przewidywany termin zakończenia realizacji projektu	2030

Podpisany

Tytuł projektu	Rewitalizacja „ Łysa Góra”
Podmiot inicjujący / realizujący projekt	Burmistrz
Partnerzy	Wojewoda
Cele projektu	Zachowanie dziedzictwa historycznego i kulturowego - Infrastruktura turystyczna - Promowanie historii,
Koszt całkowity projektu w zł	15 000 000
Źródła finansowania projektu	Fundusze zewnętrzne
Zwięzły opis projektu, tj. – Główne elementy składowe, wyróżniane fazy realizacji. – Uzasadnienie realizacji projektu, zwłaszcza w kontekście jego wpływu na sytuację zdiagnozowaną w obszarze wsparcia, itp. – Powiązania z innymi projektami	Rewitalizacja „Łysa Góra” ma na celu przywrócenie dawnej świetności tego miejsca, które pełni istotną rolę w historii, kulturze oraz rekreacji mieszkańców. Jest jednym z charakterystycznych elementów krajobrazu, może mieć znaczenie historyczne, kulturowe lub symboliczne. Rewitalizacja pozwoli na ochronę tego miejsca przed degradacją oraz na przekształcenie go w przestrzeń o dużym potencjale edukacyjnym i turystycznym. Może to stanowić także element promocji lokalnego dziedzictwa. Rewitalizacja Łysej Góry w Błoniu to projekt mający na celu poprawę atrakcyjności tej lokalizacji, jej zagospodarowanie oraz przekształcenie w przestrzeń bardziej funkcjonalną i dostosowaną do współczesnych potrzeb mieszkańców oraz turystów. Łysa Góra to obszar, który ma potencjał jako przestrzeń rekreacyjna i turystyczna, więc projekt rewitalizacji może obejmować zarówno działania związane z ochroną środowiska, jak i z poprawą dostępności oraz estetyki miejsca. Infrastruktura rekreacyjna i turystyczna: Stworzenie i modernizacja ścieżek spacerowych, infrastruktury rowerowej zgodnej z wojewódzkim standardem, punktów widokowych, tarasów i innych przestrzeni, które umożliwiają aktywności na świeżym powietrzu, takie jak spacery, bieganie, czy jazda na rowerze. Może również obejmować miejsca odpoczynku, ławki, altany, wiaty. Zieleń i ekologia: Odnowienie terenów zielonych, posadzenie nowych drzew i krzewów, stworzenie ogrodów tematycznych lub edukacyjnych. Ponadto, mogą być podejmowane działania mające na celu ochronę naturalnego środowiska, w tym poprawę bioróżnorodności oraz wprowadzenie rozwiązań proekologicznych, takich jak zarządzanie wodami opadowymi. Mała architektura: Wprowadzenie elementów małej architektury, takich jak ławki, altany, pomniki, tablice informacyjne, a także oświetlenie, które ma na celu poprawę estetyki i funkcjonalności przestrzeni.

Podpisany

	Infrastruktura komunikacyjna: Poprawa dostępu do Łysej Góry, zarówno pod względem komunikacji pieszej, jak i samochodowej (np. drogi dojazdowe, parkingi). Może obejmować również poprawę transportu publicznego w okolicach tego obszaru. Edukacja ekologiczna i turystyczna: Instalacja tablic informacyjnych dotyczących flory i fauny tego obszaru, organizowanie ścieżek edukacyjnych, warsztatów dla dzieci i dorosłych na temat ochrony środowiska, turystyki pieszej i rowerowej, a także lokalnych tradycji i historii.
Stan przygotowań i harmonogram realizacji przedsięwzięcia	Fazy realizacji rewitalizacji Łysej Góry w Błoniu: Faza przygotowawcza: Analiza stanu obecnego: Ocena istniejącego stanu Łysej Góry, identyfikacja głównych problemów (np. brak infrastruktury turystycznej, zniszczona zieleń, niski poziom bioróżnorodności, brak dostępności dla osób z niepełnosprawnościami). Konsultacje społeczne: Spotkania z mieszkańcami i użytkownikami terenu w celu uzyskania opinii na temat tego, co mogłoby być poprawione lub wprowadzone w ramach rewitalizacji. Może to obejmować konsultacje z turystami, miłośnikami przyrody oraz grupami zainteresowanymi aktywnościami na świeżym powietrzu. Określenie celów rewitalizacji: Na podstawie analizy i konsultacji wyznacza się cele rewitalizacji, takie jak poprawa dostępności, tworzenie przestrzeni rekreacyjnych, ochrona przyrody, czy edukacja ekologiczna. Faza projektowania: Przygotowanie koncepcji rewitalizacji: Opracowanie szczegółowego planu rewitalizacji, który uwzględnia zarówno potrzeby lokalnej społeczności, jak i potrzeby ochrony środowiska. Może to obejmować projektowanie nowych tras spacerowych, infrastruktury rowerowej zgodnej z wojewódzkim standardem, punktów widokowych oraz innych elementów infrastruktury. Zgodność z przepisami ochrony przyrody. Uzyskanie niezbędnych zezwoleń: W zależności od zakresu prac, konieczne może być uzyskanie pozwoleń na budowę, decyzji środowiskowych lub zgód od instytucji ochrony przyrody. Faza realizacji (budowlana): Prace budowlane: W ramach tej fazy realizowane będą wszystkie prace związane z infrastrukturą, takie jak budowa ścieżek, tarasów, punktów widokowych, altan, małej architektury. Może to obejmować również wznoszenie nowych obiektów, np. schronisk turystycznych, toalet, parkingów.

Podpisany

	Zasadzenie roślinności: Prace związane z zagospodarowaniem przestrzeni zielonej, w tym sadzenie nowych drzew, krzewów oraz przygotowanie przestrzeni pod różne formy roślinności. Instalacja elementów edukacyjnych i informacyjnych: Montaż tablic informacyjnych, instalacja systemów oświetleniowych oraz urządzeń multimedialnych w celu zwiększenia atrakcyjności przestrzeni. Organizacja wydarzeń: Rozpoczęcie organizowania wydarzeń rekreacyjnych, edukacyjnych, kulturalnych, które przyciągną turystów oraz mieszkańców, jak np. spacery tematyczne, warsztaty ekologiczne, pikniki, koncerty. Faza długoterminowa – utrzymanie i rozwój: Monitorowanie i konserwacja: Regularne kontrole stanu infrastruktury, konserwacja dróg, ścieżek, roślinności oraz innych elementów, takich jak oświetlenie czy tablice informacyjne. Adaptacja do zmieniających się potrzeb: W miarę rozwoju regionu i zmieniających się potrzeb użytkowników, rewitalizowana przestrzeń może wymagać dalszych działań i adaptacji, np. rozbudowa infrastruktury rowerowej zgodnej z wojewódzkim standardem, wprowadzenie nowych form aktywności. Rewitalizacja Łysej Góry w Błoniu może stać się kluczowym projektem mającym na celu poprawę jakości życia mieszkańców oraz zwiększenie atrakcyjności turystycznej regionu. Odpowiednio zaplanowane i zrealizowane działania mogą również przyczynić się do ochrony środowiska i promowania zrównoważonego rozwoju.
Przewidywany termin rozpoczęcia realizacji projektu	2025
Przewidywany termin zakończenia realizacji projektu	2030

Podpisany

Tytuł projektu	Rewitalizacja otoczenia rynku i otoczenia ul. Warszawskiej
Podmiot inicjujący / realizujący projekt	Burmistrz Błonia
Partnerzy	Wojewoda
Cele projektu	Dbanie o historię miasta, estetyka- harmonia Celem jest poprawa funkcji, estetyki i jakości przestrzeni miejskiej, tak aby stała się ona bardziej atrakcyjna zarówno dla mieszkańców, jak i turystów.
Koszt całkowity projektu w zł	40 000 000
Źródła finansowania projektu	Fundusze zewnętrzne
Zwięzły opis projektu, tj. – Główne elementy składowe, wyróżniane fazy realizacji. – Uzasadnienie realizacji projektu, zwłaszcza w kontekście jego wpływu na sytuację zdiagnozowaną w obszarze wsparcia, itp. – Powiązania z innymi projektami	Infrastruktura przestrzenna: To wszystkie elementy związane z zagospodarowaniem przestrzeni rynku, takie jak nawierzchnie dróg i chodników, zieleń, mała architektura (np. ławki, fontanny, oświetlenie, kosze na śmieci) oraz elementy związane z komunikacją pieszą i samochodową. Zabytki i budynki historyczne: Rewitalizacja często dotyczy również renowacji lub modernizacji istniejących budynków w obrębie rynku, zwłaszcza jeśli są to obiekty o wartości zabytkowej. Zachowanie ich oryginalnych cech oraz ich adaptacja do nowych funkcji stanowi istotny element rewitalizacji. Zieleń i przestrzenie rekreacyjne: Elementy związane z tworzeniem terenów zielonych, parków, skwerów oraz innych przestrzeni rekreacyjnych w obrębie rynku. Celem jest poprawa jakości życia mieszkańców i zwiększenie atrakcyjności przestrzeni. Bezpieczeństwo i dostępność: Zwiększenie bezpieczeństwa poprzez poprawę oświetlenia, monitoring wizyjny, a także zaprojektowanie przestrzeni w sposób umożliwiający łatwy dostęp do rynku wszystkim grupom społecznym, w tym osobom z niepełnosprawnościami. Funkcjonalność przestrzeni: Rewitalizacja rynku wiąże się z nadaniem mu nowych funkcji, takich jak przestrzenie handlowe, kulturalne, rekreacyjne czy społeczne. Może to obejmować organizowanie miejsc do wydarzeń kulturalnych, targów, wystaw, imprez plenerowych itp.
Stan przygotowań i harmonogram realizacji przedsięwzięcia	Fazy realizacji rewitalizacji rynku w Błoniu: Faza przygotowawcza: Analiza stanu obecnego: Zbieranie danych na temat obecnego stanu rynku, jego infrastruktury, budynków oraz potrzeb mieszkańców i użytkowników przestrzeni. Może obejmować analizy środowiskowe, społeczne i ekonomiczne.

Podpisany

	Diagnoza problemów: Określenie głównych problemów, które wymagają rozwiązania (np. zniszczona nawierzchnia, brak przestrzeni rekreacyjnych, zanieczyszczenie, nieodpowiednia funkcjonalność). Konsultacje społeczne: Spotkania z mieszkańcami, właścicielami sklepów i innych użytkownikami rynku, aby poznać ich potrzeby i oczekiwania wobec przyszłej przestrzeni. Faza projektowania: Przygotowanie koncepcji rewitalizacji: Na podstawie analizy i konsultacji powstaje koncepcja projektowa rewitalizacji, która może obejmować m.in. przebudowę infrastruktury, stworzenie nowych przestrzeni publicznych, zmiany w układzie komunikacyjnym oraz adaptację istniejących budynków. Uzyskanie niezbędnych pozwoleń: Procedury związane z uzyskaniem zgód administracyjnych, w tym pozwoleń na budowę, decyzji o wpływie na środowisko, zgód na prace renowacyjne w zabytkach. Faza realizacji (budowlana): Prace budowlane i renowacyjne: Realizacja zaprojektowanych prac budowlanych, w tym układanie nawierzchni, budowa lub renowacja infrastruktury, zakładanie nowych przestrzeni zielonych, montaż małej architektury i oświetlenia. Renowacja zabytków: W przypadku obecności obiektów o charakterze zabytkowym, przeprowadza się ich renowację zgodnie z wymogami konserwatorskimi. Instalacja nowych systemów: Wdrażanie nowoczesnych technologii, takich jak oświetlenie LED, monitoring, systemy informacyjne, a także instalowanie elementów wspierających zrównoważony rozwój (np. systemy zarządzania wodami opadowymi). Faza długoterminowa – utrzymanie i rozwój: Monitorowanie stanu technicznego: Regularne kontrole jakości infrastruktury oraz przestrzeni publicznych, konserwacja zieleni, dbanie o porządek i czystość. Adaptacja do zmieniających się potrzeb: W miarę upływu czasu może zajść potrzeba dostosowania przestrzeni rynku do zmieniających się trendów, nowych potrzeb mieszkańców lub wydarzeń gospodarczych. Rewitalizacja rynku w Błoniu to proces wieloetapowy, który wymaga współpracy pomiędzy samorządem, mieszkańcami, inwestorami oraz specjalistami w zakresie urbanistyki, architektury i

Podpisany

	ochrony zabytków. Celem jest stworzenie przestrzeni, która będzie funkcjonalna, estetyczna i odpowiadająca współczesnym wymaganiom mieszkańców i odwiedzających.
Przewidywany termin rozpoczęcia realizacji projektu	2025
Przewidywany termin zakończenia realizacji projektu	2030

Podpisany

Tytuł projektu	Rozwój transportu publicznego
Podmiot inicjujący / realizujący projekt	Burmistrz /starosta
Partnerzy	Starosta
Cele projektu	zrównoważony rozwoju, ekologia
Koszt całkowity projektu w zł	60 000 000
Źródła finansowania projektu	Fundusze zewnętrzne
Zwięzły opis projektu, tj. – Główne elementy składowe, wyróżniane fazy realizacji. – Uzasadnienie realizacji projektu, zwłaszcza w kontekście jego wpływu na sytuację zdiagnozowaną w obszarze wsparcia, itp. – Powiązania z innymi projektami	Obiekty i urządzenia, które umożliwiają sprawne funkcjonowanie transportu publicznego m.in. drogi, przystanki, pętle, systemy sygnalizacji świetlnej. Zakup pojazdów które używane będą w transporcie publicznym – autobusy. Systemy informacyjne np. urządzenia i aplikacje, które umożliwiają pasażerom śledzenie tras, rozkładów jazdy i innych informacji niezbędnych do korzystania z transportu publicznego. Elektroniczne tablice informacji pasażerskiej, aplikacje mobilne, systemy GPS w pojazdach. Zarządzanie i organizacja w tym ustalanie tras, częstotliwości kursów, regulacji cen biletów i zapewnianie bezpieczeństwa pasażerów. Uwzględnienie przewidywanych trendów demograficznych i rozwoju miast.
Stan przygotowań i harmonogram realizacji przedsięwzięcia	Projektowanie: przygotowanie infrastruktury, wybór odpowiednich pojazdów, a także określenie technologii wspierających transport (np. systemów biletowych, monitoringu, informacji pasażerskiej). Projektowanie uwzględnia również ocenę oddziaływania na środowisko. Realizacja: budowa infrastruktury (np. budowa nowych przystanków) i zakup pojazdów. Wdrażane są również systemy informacyjne oraz technologiczne. Eksploatacja: codzienne funkcjonowanie transportu publicznego. W jej ramach odbywa się zarządzanie kursami, utrzymanie pojazdów i infrastruktury, monitorowanie jakości usług oraz reagowanie na bieżące potrzeby pasażerów. Ewaluacja i rozwój: Po uruchomieniu systemu transportu publicznego przeprowadzane są analizy skuteczności i wydajności systemu. Może to obejmować ocenę punktualności, komfortu pasażerów, bezpieczeństwa, kosztów utrzymania i wpływu na środowisko. Na podstawie tych danych wprowadzane są korekty i planowane są przyszłe zmiany, aby system był bardziej efektywny. Cel: zapewnienie sprawnego, efektywnego i dostępnego systemu transportu publicznego, który odpowiada na potrzeby społeczne, ekonomiczne oraz środowiskowe.

Podpisany

Przewidywany termin rozpoczęcia realizacji projektu	2025
Przewidywany termin zakończenia realizacji projektu	2032

Podpisany

Tytuł projektu	Budowa północno-wschodniej obwodnicy Błonia
Podmiot inicjujący / realizujący projekt	GDDKiA/CPK
Partnerzy	Wojewoda
Cele projektu	Bezpieczeństwo
Koszt całkowity projektu w zł	300 000 000
Źródła finansowania projektu	Fundusze zewnętrzne
Zwięzły opis projektu, tj. – Główne elementy składowe, wyróżniane fazy realizacji. – Uzasadnienie realizacji projektu, zwłaszcza w kontekście jego wpływu na sytuację zdiagnozowaną w obszarze wsparcia, itp. – Powiązania z innymi projektami	Budowa obwodnicy miasta Błonia to projekt infrastrukturalny, który ma na celu odciążenie centrum miasta od ruchu tranzytowego, poprawę bezpieczeństwa oraz usprawnienie komunikacji. Obwodnica może również poprawić jakość życia mieszkańców, redukując hałas i zanieczyszczenia powietrza w obszarze ścisłego centrum. Proces realizacji budowy obwodnicy obejmuje szereg elementów składowych oraz faz. Oto główne z nich: Elementy składowe budowy obwodnicy miasta Błonia: • Infrastruktura drogowa: To podstawowy element projektu, obejmujący zaprojektowanie i budowę samej drogi obwodnicy, w tym: o Nawierzchnia jezdni (asfaltowa lub inna odpowiednia nawierzchnia), o Rozwiązania inżynieryjne, takie jak mosty, wiadukty, przejazdy, estakady czy przepusty, o Węzły drogowe – łączenie obwodnicy z istniejącą siecią drogową w okolicach miasta, o Oznakowanie poziome i pionowe (np. tablice drogowe, sygnalizacja świetlna). • Infrastruktura techniczna: W skład infrastruktury technicznej wchodzą m.in. systemy odwodnienia drogi, oświetlenie uliczne, systemy monitoringu i zarządzania ruchem, a także instalacje elektryczne i telekomunikacyjne wzdłuż drogi. • Ekologia i ochrona środowiska: Obwodnica powinna być zaprojektowana w sposób, który minimalizuje negatywny wpływ na środowisko. W związku z tym mogą być podjęte działania takie jak: o Budowa przejść dla zwierząt, mostów ekologicznych, o Ochrona terenów zielonych, lasów, a także roślinności przydrożnej, o Rozwiązania proekologiczne w zakresie odwodnienia i zarządzania wodami opadowymi.

Podpisany

	• Bezpieczeństwo ruchu: Projekt powinien zawierać elementy zwiększające bezpieczeństwo użytkowników drogi, takie jak odpowiednia geometria drogi, pasy awaryjne, systemy monitoringu, bariery ochronne, przejścia dla pieszych i rowerzystów. • Estetyka i funkcje społeczne: Projekt może uwzględniać również kwestie estetyczne, takie jak nasadzenia drzew i krzewów przy drodze, estetyczne ogrodzenia, a także miejsca do odpoczynku lub punkty widokowe. Dodatkowo, obwodnica może mieć na celu poprawę jakości życia mieszkańców przez zmniejszenie hałasu i zanieczyszczeń w obrębie miasta.
Stan przygotowań i harmonogram realizacji przedsięwzięcia	Fazy realizacji budowy obwodnicy Błonia: • Faza przygotowawcza: Analiza potrzeb i planowanie: W tej fazie definiuje się cele budowy obwodnicy, uwzględniając potrzeby komunikacyjne miasta, prognozy ruchu, analizę istniejącej infrastruktury oraz oczekiwania mieszkańców. Wybór lokalizacji i projektowanie: Określenie najlepszej trasy dla obwodnicy, uwzględniając uwarunkowania geograficzne, urbanistyczne oraz ochronę środowiska. Przygotowanie wstępnych koncepcji projektowych, konsultacje z władzami lokalnymi, mieszkańcami oraz ekspertami. Uzyskanie zezwoleń: Wymaga to przeprowadzenia odpowiednich procedur administracyjnych, w tym uzyskania decyzji środowiskowych (ocena oddziaływania na środowisko), decyzji o warunkach zabudowy oraz pozwolenia na budowę. • Faza projektowania szczegółowego: Przygotowanie projektu wykonawczego: Opracowanie szczegółowego projektu budowlanego, który obejmuje m.in. szczegóły techniczne dotyczące konstrukcji drogi, mostów, węzłów drogowych, odwodnienia, oświetlenia i innych elementów infrastrukturalnych. Konsultacje społeczne: Zorganizowanie spotkań z mieszkańcami i zainteresowanymi stronami w celu przedstawienia szczegółowego projektu, uwzględniając ich uwagi i obawy. • Faza przetargowa: Ogłoszenie przetargu na wykonawstwo: Przeprowadzenie przetargu publicznego na wybór wykonawcy robót budowlanych. W tej fazie oceniane są oferty wykonawców pod kątem ceny, doświadczenia, jakości realizacji i terminów. • Faza budowy:

Podpisany

	Rozpoczęcie prac budowlanych: Wykonawca przystępuje do realizacji projektu, zaczynając od robót ziemnych (m.in. wykopy, nasypy, przygotowanie terenu pod drogę), następnie budowane są poszczególne elementy infrastruktury, takie jak jezdnia, mosty, przepusty, węzły drogowe, systemy odwodnienia i oświetlenia. Zabezpieczenie i ochrona środowiska: W trakcie budowy ważne jest zachowanie zasad ochrony środowiska, m.in. ochrona terenów zielonych, kontrolowanie emisji pyłów i hałasu, zabezpieczenie zwierząt w czasie budowy. Monitorowanie i konserwacja: Po otwarciu obwodnicy ważne jest jej regularne monitorowanie pod kątem stanu technicznego (np. nawierzchni, oznakowania, oświetlenia) oraz przeprowadzanie bieżącej konserwacji, w tym usuwanie awarii i naprawy. Ewaluacja i optymalizacja: Ocena efektywności obwodnicy pod kątem zmniejszenia ruchu w centrum miasta, poprawy bezpieczeństwa oraz wpływu na środowisko i komfort mieszkańców. Podsumowanie: Budowa obwodnicy miasta Błonia to skomplikowany projekt, który wymaga precyzyjnego planowania, szczegółowego projektowania oraz współpracy z mieszkańcami i instytucjami. Każda z faz realizacji, począwszy od analizy potrzeb po utrzymanie gotowej infrastruktury, jest kluczowa dla sukcesu tego przedsięwzięcia. Obwodnica ma na celu poprawę jakości życia mieszkańców poprzez odciążenie centrum miasta z ruchu tranzytowego, zmniejszenie hałasu i zanieczyszczeń, a także poprawę bezpieczeństwa na drogach.
Przewidywany termin rozpoczęcia realizacji projektu	2027
Przewidywany termin zakończenia realizacji projektu	2032

Podpisany

Tytuł projektu	Budowa przydomowych oczyszczalni bytowych na terenie Gminy Błonie
Podmiot inicjujący / realizujący projekt	Gmina Błonie
Partnerzy	1. Gmina Błonie 2. Wojewódzki Fundusz Ochrony Środowiska i Gospodarki Wodnej w Warszawie 3. Marszałek Województwa Mazowieckiego
Cele projektu	1. Ochrona wód gruntowych i gleby przed zanieczyszczeniami. 2. Stworzenie możliwości zagospodarowania ścieków bytowych na obszarach, dla których budowa zbiorczej kanalizacji sanitarnej jest niemożliwa lub ekonomicznie nieuzasadniona.
Koszt całkowity projektu w zł	2 000 000
Źródła finansowania projektu	1. Gmina Błonie 2. Wojewódzki Fundusz Ochrony Środowiska i Gospodarki Wodnej w Warszawie 3. Marszałek Województwa Mazowieckiego
Zwięzły opis projektu, tj. – Główne elementy składowe, wyróżniane fazy realizacji. – Uzasadnienie realizacji projektu, zwłaszcza w kontekście jego wpływu na sytuację zdiagnozowaną w obszarze wsparcia, itp. – Powiązania z innymi projektami	1. Opinie i odwierty geologiczne. 2. Inwentaryzacja w terenie. 3. Przygotowanie dokumentacji projektowej (projekty techniczne). 4. Sporządzenie zgłoszeń wodnoprawnych do zarządu zlewni. 5. Zgłoszenie i uzyskanie pozwolenia na budowę. 6. Zapytanie ofertowe na zadanie pn. „Opracowanie dokumentacji projektowo-kosztorysowej dla zadania pn. „Budowa przydomowych oczyszczalni ścieków bytowych na terenie gminy Błonie". 7. Przetarg nieograniczony podlegający przepisom ustawy z dnia 11 września 2019 r. Prawo zamówień publicznych na zadanie pn. „Budowa przydomowych oczyszczalni ścieków bytowych na terenie gminy Błonie”. 8. Wyłonienie wykonawcy. 9. Ogłoszenie wyników przetargu. 10. Podpisanie umowy. 11. Wprowadzenie na budowę. 12. Budowa. 13. Odbiory. 14. Inwentaryzacja powykonawcza. 15. Rozliczenie projektu.

Podpisany

Stan przygotowań i harmonogram realizacji przedsięwzięcia	1. W dniu 7 kwietnia 2025 r. wysłano do siedmiu firm zapytanie ofertowe dotyczące „Opracowania dokumentacji projektowo-kosztorysowej dla zadania pn. „Budowa przydomowych oczyszczalni ścieków bytowych na terenie gminy Błonie. 2. Wyłonienie wykonawcy. 3. Ogłoszenie wyników zapytania ofertowego. 4. Podpisanie umowy. 5. Wykonanie odwiertów geologicznych, projektów technicznych oraz innych wymaganych uzgodnień, pozwoleń, decyzji przez Wykonawcę.
Przewidywany termin rozpoczęcia realizacji projektu	2025
Przewidywany termin zakończenia realizacji projektu	2032

Podpisany

Tytuł projektu	Zielone miasto
Podmiot inicjujący / realizujący projekt	Burmistrz
Partnerzy	Wojewoda
Cele projektu	Bezpieczeństwo
Koszt całkowity projektu w zł	8 000 000
Źródła finansowania projektu	Fundusze zewnętrzne
Zwięzły opis projektu, tj. – Główne elementy składowe, wyróżniane fazy realizacji. – Uzasadnienie realizacji projektu, zwłaszcza w kontekście jego wpływu na sytuację zdiagnozowaną w obszarze wsparcia, itp. – Powiązania z innymi projektami	Projekt „Zielone Miasto Błonie" to inicjatywa, która ma na celu poprawę jakości życia mieszkańców poprzez wprowadzenie rozwiązań z zakresu zrównoważonego rozwoju, zielonej infrastruktury oraz poprawę estetyki przestrzeni miejskiej. Tego rodzaju projekt może obejmować różnorodne działania, takie jak tworzenie terenów zielonych, modernizacja przestrzeni publicznych, wprowadzenie rozwiązań proekologicznych czy poprawę jakości powietrza. Elementy składowe projektu Zielone Miasto Błonie: • Zieleń miejska: ○ Parki i skwery: Tworzenie nowych lub rewitalizacja istniejących parków i skwerów, które stanowią miejsca odpoczynku, rekreacji oraz integracji społecznej. Mogą to być zarówno parki o dużej powierzchni, jak i mniejsze skwery miejskie. Wykonanie zastawki w korycie rzeki Rokitnica w celu utrzymania stałego poziomu wody na terenie miasta (min. park Bajka). ○ Zieleń przyuliczna i osiedlowa: Zwiększenie ilości roślinności w przestrzeni miejskiej poprzez nasadzenia drzew, krzewów oraz kwiatów przy ulicach, placach czy wzdłuż chodników. Zieleń ta wpływa na poprawę estetyki miasta, redukcję hałasu oraz poprawę jakości powietrza. • Infrastruktura zielona: ○ Zielone dachy i ściany: Wprowadzenie technologii, które pozwalają na tworzenie roślinnych powierzchni na dachach budynków (zielone dachy) oraz roślinnych osłon na ścianach budynków (zielone ściany). Tego typu rozwiązania poprawiają estetykę, izolację termiczną budynków oraz jakość powietrza.

Podpisany

	○ Oczka wodne, fontanny i mała architektura: Wykorzystanie wody w przestrzeni miejskiej, co poprawia mikroklimat, wprowadza estetyczne akcenty oraz zwiększa bioróżnorodność. • Zrównoważony transport: ○ Infrastruktura rowerowa i piesze: Budowa lub modernizacja infrastruktury rowerowej zgodnej z wojewódzkim standardem, budowa i modernizacja infrastruktury dla pieszych, które umożliwiają mieszkańcom łatwiejszy i bezpieczniejszy dostęp do różnych części miasta, promując jednocześnie zdrowy styl życia. ○ Zielone transport publiczny: Integracja ekologicznych środków transportu, takich jak autobusy elektryczne, stacje ładowania pojazdów elektrycznych, które przyczyniają się do zmniejszenia emisji spalin i hałasu w mieście. • Gospodarka wodami opadowymi: ○ Zielone systemy odwodnienia: Zastosowanie rozwiązań takich jak wchłaniające nawierzchnie, zielone dachy, ogrody deszczowe, które pozwalają na lepsze zarządzanie wodami opadowymi, zmniejszając ryzyko powodzi miejskich. • Edukacja ekologiczna: ○ Programy edukacyjne: Organizowanie szkoleń, warsztatów i wydarzeń promujących świadomość ekologiczną wśród mieszkańców. Celem może być edukacja na temat oszczędzania wody, energii, segregacji odpadów oraz roli zieleni w przestrzeni miejskiej. • Zrównoważona architektura i budownictwo: ○ Budynek energooszczędny i ekologiczne materiały: Zachęcanie do budowy budynków z wykorzystaniem materiałów przyjaznych środowisku, energooszczędnych i ekologicznych, takich jak panele słoneczne, systemy odzyskiwania wody deszczowej, systemy ogrzewania z odnawialnych źródeł energii.

Podpisany

Stan przygotowań i harmonogram realizacji przedsięwzięcia	Fazy realizacji projektu Zielone Miasto Błonie: • Faza przygotowawcza: ○ Analiza potrzeb i diagnoza stanu obecnego: Przeprowadzenie szczegółowej analizy przestrzeni miejskiej, w tym oceny stanu zieleni, infrastruktury oraz zidentyfikowanie obszarów, które wymagają interwencji. Zrozumienie potrzeb społeczności lokalnej jest kluczowe. ○ Konsultacje społeczne: Spotkania z mieszkańcami, organizacjami pozarządowymi, lokalnymi przedsiębiorcami i innymi interesariuszami w celu zidentyfikowania ich potrzeb i oczekiwań odnośnie przestrzeni miejskiej. ○ Wyznaczenie celów projektu: Określenie priorytetów i celów, takich jak zwiększenie liczby terenów zielonych, poprawa jakości powietrza, rozwój zrównoważonego transportu, poprawa jakości życia mieszkańców itp. • Faza projektowania: ○ Opracowanie koncepcji i projektów wykonawczych: Na podstawie przeprowadzonej analizy przygotowanie koncepcji zagospodarowania przestrzeni oraz projektów wykonawczych dla poszczególnych elementów (parki, skwery, infrastruktura rowerowa zgodna z wojewódzkim standardem, infrastruktura wodna, itp.). ○ Wybór technologii i materiałów: Wybór ekologicznych technologii oraz materiałów, które będą wykorzystywane w ramach realizacji projektu (np. materiały przyjazne środowisku, rozwiązania energooszczędne, technologie zielonych dachów). ○ Uzyskanie pozwoleń administracyjnych: Złożenie wniosków o pozwolenia na realizację projektów budowlanych i zielonych inwestycji. • Faza realizacji (budowlana): ○ Budowa i modernizacja infrastruktury: Prace budowlane, w

Podpisany

	tym budowa parków, skwerów, infrastruktury rowerowej zgodnej z wojewódzkim standardem, instalacja systemów wodnych, budowa zielonych dachów, nasadzenia roślinności. W tej fazie realizowane są także elementy małej architektury, takie jak ławki, oświetlenie, fontanny, ogrody deszczowe. ○ Zrównoważony transport i komunikacja: Budowa infrastruktury rowerowej zgodnej z wojewódzkim standardem, stacji ładowania pojazdów elektrycznych, integracja ekologicznych środków transportu publicznego (np. elektryczne autobusy). ○ Zarządzanie wodami opadowymi: Budowa systemów zarządzania wodami opadowymi, takich jak ogrody deszczowe, powierzchnie permeabilne, zbiorniki retencyjne. • Faza długoterminowa – utrzymanie i rozwój: ○ Zarządzanie zieloną przestrzenią: Regularna konserwacja roślinności, kontrola jakości powietrza, dbanie o infrastrukturę (np. oczka wodne, mała architektura), monitorowanie skuteczności rozwiązań ekologicznych. ○ Edukacja i zaangażowanie społeczności: Kontynuowanie działań edukacyjnych i zaangażowanie mieszkańców w dbanie o środowisko (np. sadzenie roślin, uczestnictwo w akcjach ekologicznych). ○ Monitorowanie i ewaluacja: Ocena efektów projektu na poziomie ekologicznym (np. poprawa jakości powietrza, zmniejszenie emisji CO2), społecznym (np. większa liczba aktywności na świeżym powietrzu, poprawa zdrowia mieszkańców) oraz ekonomicznym (np. wzrost wartości nieruchomości w okolicy). Podsumowanie: Projekt „Zielone Miasto Błonie” jest kompleksową inicjatywą, która ma na celu poprawę jakości życia mieszkańców poprzez stworzenie bardziej przyjaznej, ekologicznej i zrównoważonej przestrzeni miejskiej. Wdrożenie takich rozwiązań, jak zieleń

Podpisany

	miejska, zrównoważony transport, infrastruktura wodna czy edukacja ekologiczna, przyniesie korzyści zarówno ekologiczne, jak i społeczne, przyczyniając się do stworzenia miasta o wysokiej jakości życia i przyjaznym dla środowiska.
Przewidywany termin rozpoczęcia realizacji projektu	2025
Przewidywany termin zakończenia realizacji projektu	2030

Podpisany

Tytuł projektu	Budowa schronów dla ludności
Podmiot inicjujący / realizujący projekt	Gmina Błonie
Partnerzy	- powiat warszawski zachodni - wojewoda mazowiecki
Cele projektu	Zwiększenie bezpieczeństwa mieszkańców gminy Błonie w sytuacjach zagrożenia takich jak: 1. Konflikt zbrojny; 2. Ataki terrorystyczne; 3. Zagrożenia chemiczne, biologiczne i nuklearne; 4. Katastrofy nuklearne
Koszt całkowity projektu w zł	30 000 000
Źródła finansowania projektu	- budżet państwa - środki własne gminy
Zwięzły opis projektu, tj. – Główne elementy składowe, wyróżniane fazy realizacji. – Uzasadnienie realizacji projektu, zwłaszcza w kontekście jego wpływu na sytuację zdiagnozowaną w obszarze wsparcia, itp. – Powiązania z innymi projektami	Ustawa z dnia 5 grudnia 2024 r. o ochronie ludności i obronie cywilnej nakłada na władze samorządowe zapewnienie miejsc dla ochrony mieszkańców typu schron , ukrycie i miejsca doraźnego schronienia. Budowa schronów może być powiązane z budową placówek oświatowych a także innych obiektów użyteczności publicznej
Stan przygotowań i harmonogram realizacji przedsięwzięcia	Faza projektowania
Przewidywany termin rozpoczęcia realizacji projektu	2025
Przewidywany termin zakończenia realizacji projektu	2034

Podpisany

Tytuł projektu	Wykorzystanie potencjału możliwości pozyskiwania energii ze źródeł odnawialnych
Podmiot inicjujący / realizujący projekt	Gmina Błonie Spółdzielnia Energetyczna „Słoneczne Błonie”
Partnerzy	Spółdzielnia Energetyczna „Słoneczne Błonie”
Cele projektu	Rozwój odnawialnych źródeł energii na terenie Gminy Błonie poprzez: • budowę farm fotowoltaicznych wraz z magazynami energii na potrzeby budynków użyteczności publicznej, • budowa farm wiatrowych,
Koszt całkowity projektu w zł	30 000 000
Źródła finansowania projektu	Gmina Błonie Środki zewnętrzne
Zwięzły opis projektu, tj. – Główne elementy składowe, wyróżniane fazy realizacji. – Uzasadnienie realizacji projektu, zwłaszcza w kontekście jego wpływu na sytuację zdiagnozowaną w obszarze wsparcia, itp. – Powiązania z innymi projektami	Utworzona Spółdzielnia Energetyczna „Słoneczne Błonie” ma za zadanie wybudowanie farmy fotowoltaicznej zasilającej budynki użyteczności publicznej.
Stan przygotowań i harmonogram realizacji przedsięwzięcia	Utworzenie w IV 2024 r. Spółdzielni Energetycznej „Słoneczne Błonie”. Budowa farmy fotowoltaicznej w okresie 8 lat.
Przewidywany termin rozpoczęcia realizacji projektu	2030
Przewidywany termin zakończenia realizacji projektu	2034

Podpisany

Tytuł projektu	Przedsięwzięcia zapobiegające ryzykom zdrowotnym w miejscu pracy w zakresie wypalenia zawodowego
Podmiot inicjujący / realizujący projekt	Gmina Błonie
Partnerzy	SGPZOZ w Błoniu
Cele projektu	
Koszt całkowity projektu w zł	1 000 000
Źródła finansowania projektu	Gmina Błonie Środki zewnętrzne: 6.6 Zdrowie pracowników, nr FEMA.06.06-IP.01-054/25 dla regionu mazowieckiego regionalnego
Zwięzły opis projektu, tj. – Główne elementy składowe, wyróżniane fazy realizacji. – Uzasadnienie realizacji projektu, zwłaszcza w kontekście jego wpływu na sytuację zdiagnozowaną w obszarze wsparcia, itp. – Powiązania z innymi projektami	• Działania o charakterze profilaktyki uniwersalnej, do przeprowadzenia obligatoryjnie u każdego pracodawcy: – Wykłady z obszaru psychoedukacji; – Warsztaty pracy z ciałem. • Działania dostosowane do potrzeb konkretnego pracodawcy oraz pracowników w miejscu pracy, do wyboru z poniższego katalogu: – Warsztaty pracy w zespole lub/i; – Warsztaty dla kadry zarządzającej lub/i; – Konsultacje indywidualne z psychologiem.
Stan przygotowań i harmonogram realizacji przedsięwzięcia	Brak dokumentacji
Przewidywany termin rozpoczęcia realizacji projektu	2030
Przewidywany termin zakończenia realizacji projektu	2034

Podpisany

Tytuł projektu	Działanie w celu poprawy stanu wód i przeciwdziałaniu zmianom klimatu - budowa sieci zastawek na rowach melioracyjnych
Podmiot inicjujący / realizujący projekt	Gminna Spółka Wodna „BŁONIE”
Partnerzy	Gmina Błonie, Starostwo Powiatu Warszawskiego Zachodniego, Urząd Marszałkowski Województwa Warszawskiego.
Cele projektu	Retencja korytowa na rowach melioracyjnych.
Koszt całkowity projektu w zł	5 000 000
Źródła finansowania projektu	Środki z budżetu Gminnej Spółki Wodnej „BŁONIE” jako udział własny w dotacjach pozyskanych z Gminy Błonie, Starostwa Powiatu Warszawskiego Zachodniego oraz Urzędu Marszałkowskiego Województwa Warszawskiego.
Zwięzły opis projektu, tj. – Główne elementy składowe, wyróżniane fazy realizacji. – Uzasadnienie realizacji projektu, zwłaszcza w kontekście jego wpływu na sytuację zdiagnozowaną w obszarze wsparcia, itp. – Powiązania z innymi projektami	Modernizacja przepustów melioracyjnych. Przystosowanie przepustów melioracyjnych do piętrzenia wód opadowych poprzez zamontowanie na przyczółkach zastawek piętrzących wody. - Wykonanie planu celowości piętrzenia wód opadowych i roztopowych na rowach melioracyjnych w gminie Błonie. - Wyliczenie oddziaływania poszczególnych zastawek na przyległe treny. - Uzyskanie stosownych dokumentów do budowy zastawek(zgody właścicieli terenów na które oddziaływują poszczególne zastawki).
Stan przygotowań i harmonogram realizacji przedsięwzięcia	W planach
Przewidywany termin rozpoczęcia realizacji projektu	2026
Przewidywany termin zakończenia realizacji projektu	2034

Podpisany

Tytuł projektu	Gminny System Powiadamiania (sms, mail, aplikacja)
Podmiot inicjujący / realizujący projekt	Gmina Błonie/Urząd Miejski w Błoniu
Partnerzy	-
Cele projektu	
Koszt całkowity projektu w zł	
Źródła finansowania projektu	
Zwięzły opis projektu, tj. – Główne elementy składowe, wyróżniane fazy realizacji. – Uzasadnienie realizacji projektu, zwłaszcza w kontekście jego wpływu na sytuację zdiagnozowaną w obszarze wsparcia, itp. – Powiązania z innymi projektami	Stworzenie systemu powiadamiania o - zagrożeniach, - zmianach dot. mieszkańców (lokalne opłaty, wstrzymanie dostawy wody itp.) - ćwiczeniach (np. dot. bezpieczeństwa),
Stan przygotowań i harmonogram realizacji przedsięwzięcia	Pomysł
Przewidywany termin rozpoczęcia realizacji projektu	
Przewidywany termin zakończenia realizacji projektu	

Podpisany

Tytuł projektu	Arena lekkoatletyczna z infrastrukturą towarzyszącą
Podmiot inicjujący / realizujący projekt	Gmina Błonie/Centrum Sportu i Rekreacji
Partnerzy	-
Cele projektu	- budowa infrastruktury lekkoatletycznej na terenie Gminy Błonie, której nie ma na chwilę obecną - poprawa dostępności do infrastruktury sportowej dla lokalnej społeczności
Koszt całkowity projektu w zł	14 000 000
Źródła finansowania projektu	Urząd Marszałkowski Województwa Mazowieckiego Ministerstwo Sportu Środki własne Gminy Błonie
Zwięzły opis projektu, tj. – Główne elementy składowe, wyróżniane fazy realizacji. – Uzasadnienie realizacji projektu, zwłaszcza w kontekście jego wpływu na sytuację zdiagnozowaną w obszarze wsparcia, itp. – Powiązania z innymi projektami	Fazy realizacji: • opracowanie dokumentacji projektowej • załatwienie kwestii formalnych • pozyskanie środków finansowych • opracowanie dokumentacji przetargowej • realizacja przedsięwzięcia Uzasadnienie realizacji projektu: • na terenie Gminy Błonie funkcjonują trzy kluby lekkoatletyczne: UKS Melo Błonie, UKS Bieniewiczanka, LKS Olymp Błonie. • na poziomie krajowym jak i lokalnym istnieje deficyt obiektów lekkoatletycznych • powstała bieżnia byłaby jedyną bieżnią okólną z 8 torami na 100 m prostej w Powiecie Warszawskim Zachodnim. • Obiekt byłby bezpłatnie dostępny dla uczniów szkół dla których organem prowadzącym jest Gmina Błonie. Na obiekcie mogłoby odbywać się zarówno zajęcia z wychowania fizycznego jak i zajęcia pozalekcyjne (SKS). Obecnie Gmina nie posiada wystarczającej infrastruktury z elementami lekkiej atletyki, która umożliwiałaby w pełni realizację podstawy programowej w zakresie wychowania fizycznego. Obiekt byłby także dostępny dla klubów sportowych, które prowadzącą zorganizowane zajęcia sportowe dla mieszkańców. Mieszkańcy będą mogli korzystać z obiektu zarówno indywidualnie jak w ramach zajęć zorganizowanych. • Z obiektu będą mogły również korzystać służby mundurowe w ramach podnoszenia

Podpisany

	swojej sprawności. Na terenie Gminy Błonie znajduje się Komenda Państwowej Straży Pożarnej dla Powiatu Warszawskiego Zachodniego oraz kilka ochotniczych jednostek straży pożarnej. • Powstała arena byłaby największym tego typu obiektem w Powiecie Warszawskim Zachodnim. Dlatego, też odbiorcą zrealizowanej inwestycji byłaby młodzież szkolna z terenu Powiatu, która rywalizowałaby w zawodach lekkoatletycznych, które odbywają się w ramach Szkolnego Związku Sportowego.
Stan przygotowań i harmonogram realizacji przedsięwzięcia	• Dokumentacja projektowa – opracowana • Projekt uzgodniony z PZLA • Uzyskano pozwolenie na budowę • Złożono wniosek o dofinansowanie • Dokumentacja przetargowa – w opracowaniu planowane ogłoszenie przetargu: 2025. • Planowana data rozpoczęcia inwestycji: 2025-2026
Przewidywany termin rozpoczęcia realizacji projektu	2025-2026
Przewidywany termin zakończenia realizacji projektu	2026

Podpisany

Tytuł projektu	**Budowa pełnowymiarowego boiska piłkarskiego ze sztuczną nawierzchnią oraz infrastrukturą towarzyszącą,**
Podmiot inicjujący / realizujący projekt	Gmina Błonie / Centrum Sportu i Rekreacji
Partnerzy	-
Cele projektu	Zaspokojenie potrzeb lokalnej społeczności
Koszt całkowity projektu w zł	10 000 000
Źródła finansowania projektu	Środki własne + źródła zewnętrzne
Zwięzły opis projektu, tj. – Główne elementy składowe, wyróżniane fazy realizacji. – Uzasadnienie realizacji projektu, zwłaszcza w kontekście jego wpływu na sytuację zdiagnozowaną w obszarze wsparcia, itp. – Powiązania z innymi projektami	Zwięzły opis: Budowa boiska piłkarskiego ze sztuczną murawą, trybuny, zaplecze gospodarcze • Opracowanie koncepcji • Opracowanie dokumentacji projektowej • Uzyskanie niezbędnych pozwoleń • Opracowanie dokumentacji przetargowej + postępowanie • Realizacja inwestycji Uzasadnienie: Zaspokojenie potrzeb lokalnej społeczności
Stan przygotowań i harmonogram realizacji przedsięwzięcia	Projekt. Złożony wniosek o dofinansowanie
Przewidywany termin rozpoczęcia realizacji projektu	2026/2027
Przewidywany termin zakończenia realizacji projektu	2028

Podpisany

Tytuł projektu	Budowa Skateparku i Pumptracka
Podmiot inicjujący / realizujący projekt	Centrum Sportu i Rekreacji
Partnerzy	-
Cele projektu	Zaspokojenie potrzeb lokalnej społeczności
Koszt całkowity projektu w zł	8 000 000
Źródła finansowania projektu	Środki własne + źródła zewnętrzne
Zwięzły opis projektu, tj. – Główne elementy składowe, wyróżniane fazy realizacji. – Uzasadnienie realizacji projektu, zwłaszcza w kontekście jego wpływu na sytuację zdiagnozowaną w obszarze wsparcia, itp. – Powiązania z innymi projektami	Zwięzły opis: • Opracowanie koncepcji • Opracowanie dokumentacji projektowej • Uzyskanie niezbędnych pozwoleń • Opracowanie dokumentacji przetargowej + postępowanie • Realizacja inwestycji Uzasadnienie: Zaspokojenie potrzeb lokalnej społeczności
Stan przygotowań i harmonogram realizacji przedsięwzięcia	Opracowana jest koncepcja
Przewidywany termin rozpoczęcia realizacji projektu	2026/2027
Przewidywany termin zakończenia realizacji projektu	2029

Podpisany

Tytuł projektu	Budowa basenów letnich
Podmiot inicjujący / realizujący projekt	Gmina Błonie/ Centrum Sportu i Rekreacji
Partnerzy	-
Cele projektu	Zaspokojenie potrzeb lokalnej społeczności
Koszt całkowity projektu w zł	26 000 000
Źródła finansowania projektu	Środki własne + źródła zewnętrzne
Zwięzły opis projektu, tj. – Główne elementy składowe, wyróżniane fazy realizacji. – Uzasadnienie realizacji projektu, zwłaszcza w kontekście jego wpływu na sytuację zdiagnozowaną w obszarze wsparcia, itp. – Powiązania z innymi projektami	więzły opis: • Opracowanie koncepcji • Opracowanie dokumentacji projektowej • Uzyskanie niezbędnych pozwoleń • Opracowanie dokumentacji przetargowej + postępowanie • Realizacja inwestycji Uzasadnienie: Zaspokojenie potrzeb lokalnej społeczności
Stan przygotowań i harmonogram realizacji przedsięwzięcia	Prace koncepcyjne w trakcie
Przewidywany termin rozpoczęcia realizacji projektu	2027/2028
Przewidywany termin zakończenia realizacji projektu	2030

Podpisany

Tytuł projektu	**Rozbudowa parkingu przy Grodziskiej 1, modernizacja polegająca na wprowadzeniu bezobsługowych automatów parkingowych z wykorzystaniem AI oraz zadaszeniu panelami PV**
Podmiot inicjujący / realizujący projekt	Gmina Błonie/ Centrum Sportu i Rekreacji
Partnerzy	-
Cele projektu	Zaspokojenie potrzeb lokalnej społeczności Wykorzystanie źródeł energii odnawialnej
Koszt całkowity projektu w zł	3 000 000
Źródła finansowania projektu	Środki własne + źródła zewnętrzne
Zwięzły opis projektu, tj. – Główne elementy składowe, wyróżniane fazy realizacji. – Uzasadnienie realizacji projektu, zwłaszcza w kontekście jego wpływu na sytuację zdiagnozowaną w obszarze wsparcia, itp. – Powiązania z innymi projektami	więzły opis: • Opracowanie koncepcji • Opracowanie dokumentacji projektowej • Uzyskanie niezbędnych pozwoleń • Opracowanie dokumentacji przetargowej + postępowanie • Realizacja inwestycji Uzasadnienie: Zaspokojenie potrzeb lokalnej społeczności
Stan przygotowań i harmonogram realizacji przedsięwzięcia	Prace koncepcyjne w trakcie
Przewidywany termin rozpoczęcia realizacji projektu	
Przewidywany termin zakończenia realizacji projektu	

Podpisany

Tytuł projektu	Renaturalizacja rzeki Utraty oraz budowa zalewu
Podmiot inicjujący / realizujący projekt	Gmina Błonie/ Centrum Sportu i Rekreacji / NFOŚIGW
Partnerzy	-
Cele projektu	Zaspokojenie potrzeb lokalnej społeczności
Koszt całkowity projektu w zł	150 000 000
Źródła finansowania projektu	Środki własne + źródła zewnętrzne
Zwięzły opis projektu, tj. – Główne elementy składowe, wyróżniane fazy realizacji. – Uzasadnienie realizacji projektu, zwłaszcza w kontekście jego wpływu na sytuację zdiagnozowaną w obszarze wsparcia, itp. – Powiązania z innymi projektami	Regulacja rzeki Utraty na odcinku Radzików – Pałac Pass wraz z budową infrastruktury rekreacyjno-wypoczynkowej, organizacja bazy kajakowej Zwięzły opis: • Opracowanie koncepcji • Opracowanie dokumentacji projektowej • Uzyskanie niezbędnych pozwoleń • Opracowanie dokumentacji przetargowej + postępowanie • Realizacja inwestycji Uzasadnienie: Zaspokojenie potrzeb lokalnej społeczności
Stan przygotowań i harmonogram realizacji przedsięwzięcia	Prace koncepcyjne w trakcie
Przewidywany termin rozpoczęcia realizacji projektu	2030
Przewidywany termin zakończenia realizacji projektu	2034

Podpisany

Tytuł projektu	Dokończenie rozpoczętej inwestycji „Rewitalizacja Glinianek” poprzez wzbogacenie infrastruktury rekreacyjno-sportowej
Podmiot inicjujący / realizujący projekt	Gmina Błonie/ Centrum Sportu i Rekreacji
Partnerzy	-
Cele projektu	Zaspokojenie potrzeb lokalnej społeczności
Koszt całkowity projektu w zł	10 000 000
Źródła finansowania projektu	Środki własne + źródła zewnętrzne
Zwięzły opis projektu, tj. – Główne elementy składowe, wyróżniane fazy realizacji. – Uzasadnienie realizacji projektu, zwłaszcza w kontekście jego wpływu na sytuację zdiagnozowaną w obszarze wsparcia, itp. – Powiązania z innymi projektami	więzły opis: • Opracowanie koncepcji • Opracowanie dokumentacji projektowej • Uzyskanie niezbędnych pozwoleń • Opracowanie dokumentacji przetargowej + postępowanie • Realizacja inwestycji Uzasadnienie: Zaspokojenie potrzeb lokalnej społeczności
Stan przygotowań i harmonogram realizacji przedsięwzięcia	Prace koncepcyjne w trakcie
Przewidywany termin rozpoczęcia realizacji projektu	2027
Przewidywany termin zakończenia realizacji projektu	2028

Podpisany

Tytuł projektu	**Budowa bazy noclegowej i zaplecza sportowego przy ul. Lesznowskiej/Modlińskiej w kooperacji z innym podmiotem**
Podmiot inicjujący / realizujący projekt	Gmina Błonie/ Centrum Sportu i Rekreacji/ inny podmiot
Partnerzy	Inny podmiot
Cele projektu	Budowa bazy noclegowej i zaplecza sportowego
Koszt całkowity projektu w zł	120 000 000
Źródła finansowania projektu	źródła zewnętrzne
Zwięzły opis projektu, tj. – Główne elementy składowe, wyróżniane fazy realizacji. – Uzasadnienie realizacji projektu, zwłaszcza w kontekście jego wpływu na sytuację zdiagnozowaną w obszarze wsparcia, itp. – Powiązania z innymi projektami	więzły opis: • Opracowanie koncepcji • Opracowanie dokumentacji projektowej • Uzyskanie niezbędnych pozwoleń • Opracowanie dokumentacji przetargowej + postępowanie • Realizacja inwestycji Uzasadnienie: Zapewnienie bazy noclegowej oraz zaplecza sportowego
Stan przygotowań i harmonogram realizacji przedsięwzięcia	Prace koncepcyjne w trakcie
Przewidywany termin rozpoczęcia realizacji projektu	2030
Przewidywany termin zakończenia realizacji projektu	2034

Podpisany

Tytuł projektu	Budowa centrum integracyjno-opiekuńczo-mieszkalnego dla dorosłych osób niepełnosprawnych oraz osób starszych na terenie obecnego dziennego domu Senior+
Podmiot inicjujący / realizujący projekt	Gmina Błonie
Partnerzy	-
Cele projektu	Stworzenie na terenie Gminy Błonie placówki pobytu dziennego oraz pobytu całodobowego czasowego dla osób z niepełnosprawnością i starszych, które z racji wieku, chorób, samotności i innych sytuacji życiowych wymagają pomocy.
Koszt całkowity projektu w zł	15 000 000
Źródła finansowania projektu	GMINA BŁONIE +: 1.Centra Opiekuńczo Mieszkalne 2.Centra 75 plus-Ustawa o szczególnej opiece geriatrycznej 3.PFRON- „Dofinansowanie robót budowlanych dotyczących obiektów służących rehabilitacji w związku z potrzebami osób niepełnosprawnych”
Zwięzły opis projektu, tj. – Główne elementy składowe, wyróżniane fazy realizacji. – Uzasadnienie realizacji projektu, zwłaszcza w kontekście jego wpływu na sytuację zdiagnozowaną w obszarze wsparcia, itp. – Powiązania z innymi projektami	I. Koncepcja zakresu działalności Centrum 1. Placówka przeznaczona dla 40 osób korzystających z usług Centrum w systemie dziennego pobytu z zapewnionym ciepłym posiłkiem (obiad). Przewiduje się również możliwość zapewnienia czasowych pobytów 24- godzinnych z pełnym wyżywieniem dla 10 osób. 2.Zakres działalności będzie ukierunkowany na możliwie pełne włączenie osób starszych i samotnych, osób z niepełnosprawnością ruchową oraz różnym poziomem niepełnosprawności intelektualnej we wszystkie aspekty życia społecznego oraz zapewnienie im poczucia bezpieczeństwa, komfortu, odpoczynku i wsparcia. 3. Zajęcia terapeutyczne będą służyły podtrzymaniu lub reedukacji czynności z zakresu zaradności osobistej i pobudzaniu aktywności społecznej osób aby mogły czuć się wartościowymi i pożytecznymi członkami społeczeństwa, mogącym korzystać z dóbr i osiągnięć kultury oraz cywilizacji. 4. Czasowe pobyty całodobowe oprócz swojej zasadniczej funkcji opiekuńczo-terapeutycznej będą realnym wsparciem i odciążeniem dla rodzin osób niepełnosprawnych zarówno w sytuacjach losowych jak i w przypadku potrzeby regeneracji psychofizycznej opiekunów (pobyty wytchnieniowe) 5. Integralną częścią działań z zakresu rehabilitacji społecznej stanowić będzie edukacja oraz przygotowanie członków rodzin, do nowych również dla nich, warunków życia z bliskim, którego dotknęła niepełnosprawność intelektualna czy ruchowa.

Podpisany

	Dotyczy to szczególnie osób z chorobami otępiennymi, czy osób po udarach. Istotne jest tutaj upowszechnianie wiedzy o niepełnosprawności, o możliwościach rehabilitacji osób niepełnosprawnych, o możliwościach i ograniczeniach tych osób, a w konsekwencji o tym, w jakim zakresie osoby te mogą, a nawet powinny radzić sobie same, a w jakim potrzebują pomocy. II. Lokalizacja Centrum opiekuńczo-mieszkalne powstanie w nowo wybudowanym 2-kondygnacyjnym budynku w centrum miasta, co umożliwi osobom niepełnosprawnym łatwy dostęp do placówki. W odległości 100 m od planowanego Centrum mieści się Samodzielny Gminny Publiczny Zakład Opieki Zdrowotnej w Błoniu. W obrębie tej samej działki, na której planuje się budowę Centrum znajduje się Dzienny Dom „Senior +". Połączenie funkcjonalne obu obiektów wspólnym ogrodem i łącznikiem między budynkami stworzy strefę usług opiekuńczo-terapeutycznych zarówno dziennych jak i całodobowych dedykowanych przede wszystkim osobom starszym z niepełnosprawnościami ruchowymi, osobom niesamodzielnym zaburzeniami poznawczymi (demencja, Ch. Alzheimera oraz innym dorosłym osobom z niepełnosprawnościami potrzebującym pomocy i wsparcia w różnych sytuacjach życiowych. III. Koncepcja funkcjonalna budynku Budynek Centrum opiekuńczo - mieszkalnego zaplanowano jako 2- lub 3-kondygnacyjny obiekt z klatką schodową i windą w centralnej części. Parter Na parterze budynku zaplanowano działalność w formule dziennego pobytu od poniedziałku do piątku, w godzinach 8.00-17.00 dla 40 osób. Ponadto zaplanowano „przestrzeń otwartą" w postaci herbaciarni, służącą integracji uczestników programu ze środowiskiem lokalnym ,czynną 7 dni w tygodniu od 9.00 do 21.00 Wykaz pomieszczeń na parterze 1. Hall wejściowy z recepcją 2. Herbaciarnia 3. Salon 4. Zespół pomieszczeń higieniczno-sanitarnych z szatniami 5. Pokój terapii 6. Pomieszczenie zajęć ruchowych 7. Jadalnia/ pomieszczenie zajęć grupowych 8. Kuchnia 9. Klatka schodowa i winda Piętro I

Podpisany

	Na piętrze budynku zaplanowano działalność w formule pobytów całodobowych na krótkotrwałe „pobyty wytchnieniowe” lub „pobyty usprawniające” dla 10 osób. Wszystkie pokoje mieszkalne posiadają łazienkę przystosowana dla osób niepełnosprawnych poruszających się na wózku. Opcjonalnie pomieszczenia te mogłyby pełnić funkcję pracowni/pokoi terapeutycznych w okresach, w których nie ma osób na pobyty całodobowe. Wykaz pomieszczeń na piętrze 1. Pokoje mieszkalne- wyposażone w łóżka rehabilitacyjne z regulowaną wysokością, stolik , szafę, komodę, TV, internet, system przyzywowy SOS, czujnik dymu, czujnik otwartych drzwi(opcjonalnie) system podnośników sufitowych dla niepełnosprawnych, monitoring wewnętrzny (opcjonalnie). - 4 pokoje pobytu czasowego 2-osobowe o powierzchni 30m2 z łazienką dostosowaną do osób niepełnosprawnych - 2 pokoje pobytu czasowego jednoosobowe o powierzchni 15m2 z łazienką dostosowaną do osób niepełnosprawnych 2. Pokój pielęgniarki/ lekarza. 3. Pokój kąpielowy 4. Pomieszczenie rekreacyjne 5. Zespół pomieszczeń socjalnych 6. magazyn czysty 7. pralnia+ magazyn brudny 8. korytarz 9. Klatka schodowa i winda Piętro II (opcjonalnie) Powierzchnia otwarta/ podzielona(w zależności od potrzeb) z zapleczem kuchennym(małym) oraz łazienkami przystosowanymi dla osób niepełnosprawnych. a)Powierzchnia może służyć integracji jako sala dla do organizacji imprez kulturalno-rozrywkowych dla większej ilości osób starszych (150 osób) b)Alternatywnie powierzchnia ta może służyć organizacjom pozarządowym działającym w Błoniu na spotkania lub inne potrzeby (w sytuacji, gdy NGO nie ma lub ma małą siedzibę) c)Powierzchnia ta może służyć jako przestrzeń do rozszerzenia działalności Centrum o dodatkowe pokoje na 24-godzinne pobyty lub Centrum Opieki Geriatrycznej w ramach umowy z NFZ
Stan przygotowań i harmonogram realizacji przedsięwzięcia	Nieustalony

Podpisany

Przewidywany termin rozpoczęcia realizacji projektu	Nieustalony
Przewidywany termin zakończenia realizacji projektu	Nieustalony

Podpisany

Tytuł projektu	Zwiększenie bezpieczeństwa publicznego poprzez rozbudowę monitoringu miejskiego
Podmiot inicjujący / realizujący projekt	WOA-RI
Partnerzy	STANSAT
Cele projektu	Zwiększenie poziomu bezpieczeństwa mieszkańców i użytkowników przestrzeni publicznej
Koszt całkowity projektu w zł	1 000 000
Źródła finansowania projektu	Środki własne, dofinansowania
Zwięzły opis projektu, tj. – Główne elementy składowe, wyróżniane fazy realizacji. – Uzasadnienie realizacji projektu, zwłaszcza w kontekście jego wpływu na sytuację zdiagnozowaną w obszarze wsparcia, itp. – Powiązania z innymi projektami	Zwiększenie poziomu bezpieczeństwa mieszkańców i użytkowników przestrzeni publicznej Poprzez większy zasięg monitoringu możliwe będzie szybsze reagowanie służb na sytuacje zagrożenia oraz skuteczniejsze zapobieganie przestępstwom i aktom wandalizmu. Rozbudowa infrastruktury monitoringu miejskiego Instalacja nowych kamer w kluczowych lokalizacjach (np. osiedla, skrzyżowania, parki, tereny rekreacyjne) w celu zwiększenia zasięgu i efektywności obecnego systemu. Zakup i wdrożenie nowoczesnego oprogramowania do zarządzania systemem monitoringu Nowe oprogramowanie umożliwi centralne zarządzanie kamerami, łatwiejszy dostęp do nagrań, analizę materiału wideo oraz integrację z innymi systemami (np. Strażą Miejską, Policją). Poprawa skuteczności działań służb porządkowych i ratowniczych Monitoring umożliwia szybsze wykrywanie i dokumentowanie zdarzeń, co wspiera działania interwencyjne oraz prowadzenie dochodzeń. Zwiększenie poczucia bezpieczeństwa wśród mieszkańców Widoczność kamer oraz świadomość obecności systemu monitorującego wpływa prewencyjnie na zachowania potencjalnych sprawców oraz buduje zaufanie społeczności lokalnej.
Stan przygotowań i harmonogram realizacji przedsięwzięcia	Rozbudowa istniejącej infrastruktury monitoringu miejskiego. Koniec realizacji prac koniec 2026.
Przewidywany termin rozpoczęcia realizacji projektu	2026
Przewidywany termin zakończenia realizacji projektu	2026

Podpisany

Tytuł projektu	Avatar AI
Podmiot inicjujący / realizujący projekt	WOA-RI
Partnerzy	NetSecure
Cele projektu	Rozpropagowanie informacji o Błoniu (atrakcje turystyczne, historia Błonia itp.)
Koszt całkowity projektu w zł	1 500 000
Źródła finansowania projektu	Gmina Błonie + ewentualne dofinansowanie uzyskane z UE
Zwięzły opis projektu, tj. – Główne elementy składowe, wyróżniane fazy realizacji. – Uzasadnienie realizacji projektu, zwłaszcza w kontekście jego wpływu na sytuację zdiagnozowaną w obszarze wsparcia, itp. – Powiązania z innymi projektami	Avatar w trzech kluczowych lokalizacjach: stacja kolejowa, Park Bajka – Centrum Sportu, Rynek (Centrum Administracji) Dzięki możliwości obsługi rutynowych zadań, prowadzenie konwersacji, odpowiadania na pytania zwiększamy atrakcyjność Gminy w oczach mieszkańców i turystów.
Stan przygotowań i harmonogram realizacji przedsięwzięcia	Faza początkowa – zapoznawanie się z możliwościami rynku Pierwszy Avatar koniec 2029 Drugi Avatar 2030 Trzeci Avatar 2031
Przewidywany termin rozpoczęcia realizacji projektu	2029
Przewidywany termin zakończenia realizacji projektu	2031

Podpisany

Tytuł projektu	Modernizacja i rozbudowa Punktu Selektywnej Zbiórki Odpadów Komunalnych w Błoniu
Podmiot inicjujący / realizujący projekt	Zakład Usług Komunalnych w Błoniu
Partnerzy	Gmina Błonie, ZUK
Cele projektu	Poprawa jakości usług realizowanych przez Zakład Usług Komunalnych poprzez modernizację i rozbudowę PSZOK. Jednakże nadrzędnym celem przedmiotowej inwestycji jest uszczelnienie systemu gospodarki odpadami, usprawnienie działań mających wpływ na skład morfologiczny przyjmowanych odpadów w Punkcie oraz ułatwienie przekazywania odpadów.
Koszt całkowity projektu w zł	7 000 000
Źródła finansowania projektu	Środki własne, środki z Urzędu Marszałkowskiego, Program Infrastruktura i Środowisko oraz inne środki zewnętrzne.
Zwięzły opis projektu, tj. – Główne elementy składowe, wyróżniane fazy realizacji. – Uzasadnienie realizacji projektu, zwłaszcza w kontekście jego wpływu na sytuację zdiagnozowaną w obszarze wsparcia, itp. – Powiązania z innymi projektami	Uszczelnienie systemu gospodarowania odpadami na terenie Gminy Błonie Sprawniejsza obsługa mieszkańców dostarczających odpady do PSZOK
Stan przygotowań i harmonogram realizacji przedsięwzięcia	Wstępne analizy odnośnie możliwości przystąpienia do prac związanych przegotowaniem koncepcji.
Przewidywany termin rozpoczęcia realizacji projektu	W obecnym czasie trudno sprecyzować termin
Przewidywany termin zakończenia realizacji projektu	Jak wyżej

Podpisany

Tytuł projektu	Modernizacja i rozbudowa placu przeładunkowego
Podmiot inicjujący / realizujący projekt	Zakład Usług Komunalnych w Błoniu
Partnerzy	Gmina Błonie, ZUK
Cele projektu	Poprawa jakości usług świadczonych przez Zakład Usług Komunalnych w ramach umów zawartych z firmami.
Koszt całkowity projektu w zł	2 500 000
Źródła finansowania projektu	Gmina Błonie, środki z Urzędu Marszałkowskiego, Program Infrastruktura i Środowisko oraz inne środki zewnętrzne.
Zwięzły opis projektu, tj. – Główne elementy składowe, wyróżniane fazy realizacji. – Uzasadnienie realizacji projektu, zwłaszcza w kontekście jego wpływu na sytuację zdiagnozowaną w obszarze wsparcia, itp. – Powiązania z innymi projektami	Poprawa konkurencyjności na rynku Zakładu Usług Komunalnych w Błoniu poprzez nowoczesne zarządzanie i wykorzystanie placu przeładunkowego. Szybsza i sprawniejsza realizacja zleceń.
Stan przygotowań i harmonogram realizacji przedsięwzięcia	Analizy odnośnie możliwości przystąpienia do prac związanych przegotowaniem koncepcji. Prace nad zmianą decyzji zwiększającej ilość przeładowywanych odpadów.
Przewidywany termin rozpoczęcia realizacji projektu	W obecnym czasie trudno sprecyzować termin
Przewidywany termin zakończenia realizacji projektu	Jak wyżej

Podpisany

Tytuł projektu	Zakup dwóch specjalistycznych samochodów typu śmieciarka
Podmiot inicjujący / realizujący projekt	Zakład Usług Komunalnych w Błoniu
Partnerzy	Gmina Błonie, ZUK
Cele projektu	Poprawa jakości usług świadczonych przez Zakład Usług Komunalnych w ramach obsługi mieszkańców Gminy Błonie, jak również firm z którymi Zakład ma podpisane umowy. Ponadto dwa duże specjalistyczne samochody typu śmieciarka pozwolą na obniżenie kosztów ponoszonych przez Gminę Błonie oraz Zakład, gdyż jednorazowo będzie można zebrać większą ilość odpadów.
Koszt całkowity projektu w zł	2 900 000
Źródła finansowania projektu	Gmina Błonie
Zwięzły opis projektu, tj. – Główne elementy składowe, wyróżniane fazy realizacji. – Uzasadnienie realizacji projektu, zwłaszcza w kontekście jego wpływu na sytuację zdiagnozowaną w obszarze wsparcia, itp. – Powiązania z innymi projektami	Poprawa konkurencyjności na rynku Zakładu Usług Komunalnych w Błoniu poprzez nowoczesny sprzęt. Szybsza i sprawniejsza realizacja zleceń. Obniżenie kosztów. Przedmiotowe działanie koreluje następującymi projektami „Rozbudowa i modernizacja PSZOK” , „Modernizacja placu przeładunkowego”
Stan przygotowań i harmonogram realizacji przedsięwzięcia	Wniosek do budżetu na 2026 rok.
Przewidywany termin rozpoczęcia realizacji projektu	2026
Przewidywany termin zakończenia realizacji projektu	2027

Podpisany

Tytuł projektu	Zakup jednego dużego samochodu specjalistycznego typu Hakowiec
Podmiot inicjujący / realizujący projekt	Zakład Usług Komunalnych w Błoniu
Partnerzy	Gmina Błonie, ZUK
Cele projektu	Poprawa jakości usług świadczonych przez Zakład Usług Komunalnych w ramach obsługi mieszkańców Gminy Błonie, jak również firm z którymi Zakład ma podpisane umowy.
Koszt całkowity projektu w zł	1 000 000
Źródła finansowania projektu	Środki własne Gmina Błonie
Zwięzły opis projektu, tj. – Główne elementy składowe, wyróżniane fazy realizacji. – Uzasadnienie realizacji projektu, zwłaszcza w kontekście jego wpływu na sytuację zdiagnozowaną w obszarze wsparcia, itp. – Powiązania z innymi projektami	Poprawa konkurencyjności na rynku Zakładu Usług Komunalnych w Błoniu poprzez nowoczesny sprzęt. Szybsza i sprawniejsza realizacja zleceń. Obniżenie kosztów. Przedmiotowe działanie koreluje następującymi projektami „Rozbudowa i modernizacja PSZOK”, „Modernizacja placu przeładunkowego”
Stan przygotowań i harmonogram realizacji przedsięwzięcia	Wniosek do budżetu na 2027 rok.
Przewidywany termin rozpoczęcia realizacji projektu	2027
Przewidywany termin zakończenia realizacji projektu	2027

Podpisany

Tytuł projektu	Zakup dwóch specjalistycznych samochodów do 3,5 tony przystosowanych do obsługi kontenerów KP-7 i KP-14
Podmiot inicjujący / realizujący projekt	Zakład Usług Komunalnych w Błoniu
Partnerzy	Środki własne Gmina Błonie
Cele projektu	Poprawa jakości usług świadczonych przez Zakład Usług Komunalnych w ramach obsługi mieszkańców Gminy Błonie, jak również firm z którymi Zakład ma podpisane umowy. Możliwość wjazdu małych gabarytowo samochodów wąskimi wjazdami do altan śmietnikowych zlokalizowanych na terenie miasta np. odbiór odpadów wielkogabarytowych.
Koszt całkowity projektu w zł	1 500 000
Źródła finansowania projektu	Gmina Błonie
Zwięzły opis projektu, tj. – Główne elementy składowe, wyróżniane fazy realizacji. – Uzasadnienie realizacji projektu, zwłaszcza w kontekście jego wpływu na sytuację zdiagnozowaną w obszarze wsparcia, itp. – Powiązania z innymi projektami	Poprawa konkurencyjności na rynku Zakładu Usług Komunalnych w Błoniu poprzez nowoczesny sprzęt. Szybsza i sprawniejsza realizacja zleceń. Obniżenie kosztów. Przedmiotowe działanie koreluje z zakupem samochodu specjalistycznego typu Hakowiec
Stan przygotowań i harmonogram realizacji przedsięwzięcia	Wniosek do budżetu na 2028 rok.
Przewidywany termin rozpoczęcia realizacji projektu	2028
Przewidywany termin zakończenia realizacji projektu	2028

Podpisany

Tytuł projektu	Zakup zamiatarki samochodowej powyżej 3,5 tony
Podmiot inicjujący / realizujący projekt	Zakład Usług Komunalnych w Błoniu
Partnerzy	Gmina Błonie, ZUK
Cele projektu	Sprawniejsza realizacja zdań zleconych przez Gminę Błonie w ramach bieżącego utrzymania pasów drogowych wraz ze skrajnią.
Koszt całkowity projektu w zł	1 250 000
Źródła finansowania projektu	Środki własne Gmina Błonie
Zwięzły opis projektu, tj. – Główne elementy składowe, wyróżniane fazy realizacji. – Uzasadnienie realizacji projektu, zwłaszcza w kontekście jego wpływu na sytuację zdiagnozowaną w obszarze wsparcia, itp. – Powiązania z innymi projektami	Szybsza i sprawniejsza realizacja zadań zleconych przez Gminę Błonie.
Stan przygotowań i harmonogram realizacji przedsięwzięcia	Wniosek do budżetu na 2029 rok.
Przewidywany termin rozpoczęcia realizacji projektu	2029
Przewidywany termin zakończenia realizacji projektu	2029

Podpisany

Tytuł projektu	Modernizacja placów zabaw na terenie miasta i Gminy Błonie
Podmiot inicjujący / realizujący projekt	Zakład Usług Komunalnych w Błoniu
Partnerzy	Gmina Błonie, ZUK
Cele projektu	Poprawa wyposażenia placów zabaw na terenie Gminy Błonie
Koszt całkowity projektu w zł	1 000 000
Źródła finansowania projektu	Środki własne i środki zewnętrzne PFRON
Zwięzły opis projektu, tj. – Główne elementy składowe, wyróżniane fazy realizacji. – Uzasadnienie realizacji projektu, zwłaszcza w kontekście jego wpływu na sytuację zdiagnozowaną w obszarze wsparcia, itp. – Powiązania z innymi projektami	Modernizacja i wymiana zabawek znajdujących się na terenie placu zabaw. Poprawa bezpieczeństwa dzieci korzystających z tej infrastruktury. Przedmiotowa inwestycja powiązane jest z modernizacją placów zabaw miejsko-wiejskich.
Stan przygotowań i harmonogram realizacji przedsięwzięcia	Wniosek do budżetu na 2025-2026 rok.
Przewidywany termin rozpoczęcia realizacji projektu	2025 -2026
Przewidywany termin zakończenia realizacji projektu	2025 -2026

Podpisany

Tytuł projektu	Modernizacja placów zabaw miejsko-wiejskich
Podmiot inicjujący / realizujący projekt	Zakład Usług Komunalnych w Błoniu
Partnerzy	Gmina Błonie, ZUK
Cele projektu	Poprawa wyposażenia placów zabaw na terenie Gminy Błonie
Koszt całkowity projektu w zł	2 000 000
Źródła finansowania projektu	Środki własne Gmina Błonie, fundusze zewnętrzne
Zwięzły opis projektu, tj. – Główne elementy składowe, wyróżniane fazy realizacji. – Uzasadnienie realizacji projektu, zwłaszcza w kontekście jego wpływu na sytuację zdiagnozowaną w obszarze wsparcia, itp. – Powiązania z innymi projektami	Modernizacja i zwiększenie ilości zabawek znajdujących się na placach zabaw. Poprawa bezpieczeństwa na terenie placów zabaw, poprzez wykorzystanie nowoczesny technologii w dziedzinie wykonywania i projektowanie zabawek zwiększających bezpieczeństwo dzieci korzystających z tej infrastruktury.
Stan przygotowań i harmonogram realizacji przedsięwzięcia	Wniosek do budżetu na 2026-2029 rok.
Przewidywany termin rozpoczęcia realizacji projektu	2026-2029
Przewidywany termin zakończenia realizacji projektu	2026-2029

Podpisany

Tytuł projektu	Zmiana sposobu użytkowania lokali użytkowych na lokale mieszkalne. Grodziska 15 E
Podmiot inicjujący / realizujący projekt	Zakład Usług Komunalnych w Błoniu
Partnerzy	Gmina Błonie, ZUK
Cele projektu	Zwiększenie zasobów lokali mieszkalnych na terenie Gminy Błonie
Koszt całkowity projektu w zł	5 000 000
Źródła finansowania projektu	Środki własne Gmina Błonie
Zwięzły opis projektu, tj. – Główne elementy składowe, wyróżniane fazy realizacji. – Uzasadnienie realizacji projektu, zwłaszcza w kontekście jego wpływu na sytuację zdiagnozowaną w obszarze wsparcia, itp. – Powiązania z innymi projektami	Modernizacja pierwszej kondygnacji z lokali użytkowych na mieszkalne: wymiana okien, wymiana instalacji wod-kan, elektrycznej, centralnego ogrzewania, wymiana drzwi. Prace związane z całym budynkiem: izolacja pionowa przeciwwilgociowa fundamentów plus ocieplenie, ocieplenie ścian i stropu ostatniej kondygnacji. Rozbiórka budynku usługowego. Przedmiotowe działania zwiększają zasoby lokali mieszkalnych gminy, zwiększają właściwości energetyczne budynku, co pozwoli na obniżenie kosztów utrzymania.
Stan przygotowań i harmonogram realizacji przedsięwzięcia	Wniosek do budżetu na 2026 i 2027 rok. Przedmiotowa inwestycja posiada aktualne pozwolenie na budowę i projekt. (Grodziska 15E)
Przewidywany termin rozpoczęcia realizacji projektu	2026
Przewidywany termin zakończenia realizacji projektu	2027

Podpisany

Tytuł projektu	**Rewitalizacja budynków komunalnych na terenie gminy Błonie – prace termoizolacyjne i budowlane: ul. 11- listopada, Engelmana 15, Rynek 13, Sochaczewska 2, św. Jana 1A, św. Jana 74 i 74A Warszawska 18, Wąska 3, Piłsudskiego 21**
Podmiot inicjujący / realizujący projekt	Zakład Usług Komunalnych w Błoniu
Partnerzy	Gmina Błonie, ZUK
Cele projektu	Poprawa własności energetycznych budynku
Koszt całkowity projektu w zł	20 000 000
Źródła finansowania projektu	Środki własne Gmina Błonie, środki zewnętrzne
Zwięzły opis projektu, tj. – Główne elementy składowe, wyróżniane fazy realizacji. – Uzasadnienie realizacji projektu, zwłaszcza w kontekście jego wpływu na sytuację zdiagnozowaną w obszarze wsparcia, itp. – Powiązania z innymi projektami	Izolacja pionowa i docieplenie fundamentów. Wymiana poszycia dachowego plus docieplenie. Wymiana istniejącego docieplenia budynku, ewentualnie dokładka nowej warstwy styropianu. Zmiana sposobu ogrzewania z gazowego etażowego i węglowego na pompę ciepła. Propozycja farmy fotowoltaicznej na działkach przy budynkach. Wymiana instalacji wod-kan, elektrycznej. Zmiana pokrycia dachowego i docieplanie dachów. Przedmiotowe działania zwiększą właściwości energetyczne budynku, co pozwoli na obniżenie kosztów utrzymania budynku.
Stan przygotowań i harmonogram realizacji przedsięwzięcia	Koncepcja, Wniosek do budżetu na 2027-2031 rok.
Przewidywany termin rozpoczęcia realizacji projektu	2027-2031
Przewidywany termin zakończenia realizacji projektu	2027-2031

Podpisany

Tytuł projektu	**Rewitalizacja budynków komunalnych na terenie gminy Błonie – osiedle Harcerska i Fabryczna 3A, Warszawska 4**
Podmiot inicjujący / realizujący projekt	Zakład Usług Komunalnych w Błoniu
Partnerzy	Gmina Błonie, ZUK
Cele projektu	Zwiększenie zasobów i standardów lokali mieszkalnych w zasobach Gminy
Koszt całkowity projektu w zł	19 000 000
Źródła finansowania projektu	Środki własne Gmina Błonie, środki zewnętrzne
Zwięzły opis projektu, tj. – Główne elementy składowe, wyróżniane fazy realizacji. – Uzasadnienie realizacji projektu, zwłaszcza w kontekście jego wpływu na sytuację zdiagnozowaną w obszarze wsparcia, itp. – Powiązania z innymi projektami	Rozbiórka budynków mieszkalnych i budowa nowych wielorodzinnych o niskiej zabudowie. Propozycja farmy fotowoltaicznej. Zwiększenie zasobów i standardów lokali mieszkalnych. Zmniejszenie kosztów utrzymania budynków poprzez zastosowanie nowoczesnych technologii. Poprawa warunków zagospodarowania przestrzennego.
Stan przygotowań i harmonogram realizacji przedsięwzięcia	Koncepcja. Wnioski do budżetu na 2027-2032 rok.
Przewidywany termin rozpoczęcia realizacji projektu	2027-2032
Przewidywany termin zakończenia realizacji projektu	2027-2032

Podpisany

Tytuł projektu	Tunel pod drogą nr 92 na terenie miasta Błonie
Podmiot inicjujący / realizujący projekt	Radny Rady Miejskiej w Błoniu: Tomasz Wiśniewski
Partnerzy	-
Cele projektu	Poprawienie łączności komunikacyjnej pomiędzy Osiedlem nr 1 z Centrum Błonia
Koszt całkowity projektu w zł	25 000 000
Źródła finansowania projektu	Budżet Gminy, Środki zewnętrzne z Ministerstwa Obrony Narodowej, Marszałka Województwa Mazowieckiego (KPO).
Zwięzły opis projektu, tj. – Główne elementy składowe, wyróżniane fazy realizacji. – Uzasadnienie realizacji projektu, zwłaszcza w kontekście jego wpływu na sytuację zdiagnozowaną w obszarze wsparcia, itp. – Powiązania z innymi projektami	Budowa tunelu pod ulicą Powstańców czyli 92 na wysokości nowoprojektowanego wyjazdu z Błonia przy ul. 3 Maja, gdzie zostanie wybudowany tunel w celu połączenia bezkolizyjnie osiedla nr 1 z wjazdem od ul. 3 Maja do Centrum Błonia. Tunel miałby także pełnić rolę w czasie wojny miejsca schronienia dla ludności z Północno wschodniej części Błonia.
Stan przygotowań i harmonogram realizacji przedsięwzięcia	Brak
Przewidywany termin rozpoczęcia realizacji projektu	2030
Przewidywany termin zakończenia realizacji projektu	2035

Podpisany

Tytuł projektu	Budowa i przebudowa Drogi Wojewódzkiej nr 579
Podmiot inicjujący / realizujący projekt	Urząd Województwa Mazowieckiego
Partnerzy	
Cele projektu	Poprawa infrastruktury drogowej w gminie Błonie
Koszt całkowity projektu w zł	200 000 000
Źródła finansowania projektu	Środki własne, dotacje, fundusze itp.
Zwięzły opis projektu, tj. – Główne elementy składowe, wyróżniane fazy realizacji. – Uzasadnienie realizacji projektu, zwłaszcza w kontekście jego wpływu na sytuację zdiagnozowaną w obszarze wsparcia, itp. – Powiązania z innymi projektami	Zadanie polega na budowie i przebudowie Drogi Wojewódzkiej nr 579 w celu poprawy bezpieczeństwa ruchu drogowego, zwiększenia przepustowości oraz usprawnienia powiązań komunikacyjnych w regionie. Inwestycja obejmuje budowę wiaduktu drogowego nad linią kolejową PKP, realizację rond na kluczowych skrzyżowaniach oraz przebudowę i budowę odcinków drogi, w tym częściowo w nowym śladzie. Zakres zadania obejmuje również modernizację konstrukcji jezdni, elementów odwodnienia, infrastruktury pieszej i rowerowej oraz urządzeń bezpieczeństwa ruchu drogowego. Realizacja inwestycji przyczyni się do poprawy płynności ruchu, eliminacji kolizji z ruchem kolejowym oraz zwiększenia dostępności komunikacyjnej obszarów przyległych.
Stan przygotowań i harmonogram realizacji przedsięwzięcia	Projekt – 2023-2026 Wykonanie 2027-2030
Przewidywany termin rozpoczęcia realizacji projektu	2023
Przewidywany termin zakończenia realizacji projektu	2030

Podpisany

VI. Model struktury funkcjonalno-przestrzennej gminy

Za podstawową zasadę kształtowania polityki rozwoju przestrzennego Gminy Błonie przyjęto równoważenie rozwoju dziedzin: społecznej, gospodarczej i przyrodniczej.

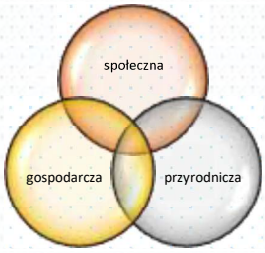

Zasadzie tej przyświecają następujące cele strategiczne przyjęte w kontekście określenia przyszłego kierunku i intensywności wykorzystania terenów w Gminie Błonie:

- rozwój gospodarczy przyjazny dla środowiska (zrównoważony rozwój),
- skuteczna ochrona i efektywne wykorzystanie walorów przyrodniczo-kulturowych,
- bezpieczeństwo i stabilizacja życiowa mieszkańców oraz właściwe standardy środowiska zamieszkania,
- skuteczna realizacja zadań własnych gminy w sferach około przestrzennych.

Założono zachowanie ukształtowanych na przestrzeni lat struktur przestrzennych użytkowania terenu oraz zasadę kontynuacji generalnych dotychczasowych kierunków zagospodarowania obszaru gminy. Wobec powyższego przyjęto, że kontynuowane będą generalne dotychczasowe kierunki zagospodarowania obszaru miasta wg określonej kolejnością hierarchii (zob. mapa 5):

- mieszkalnictwo – jednorodzinne i wielorodzinne,
- usługi o funkcji lokalnej i ponadlokalnej w tym turystyka i rekreacja,
- przemysł, magazyny, składy.

Podpisany

Mapa 5. Struktura sieci osadniczej – przeznaczenie terenu

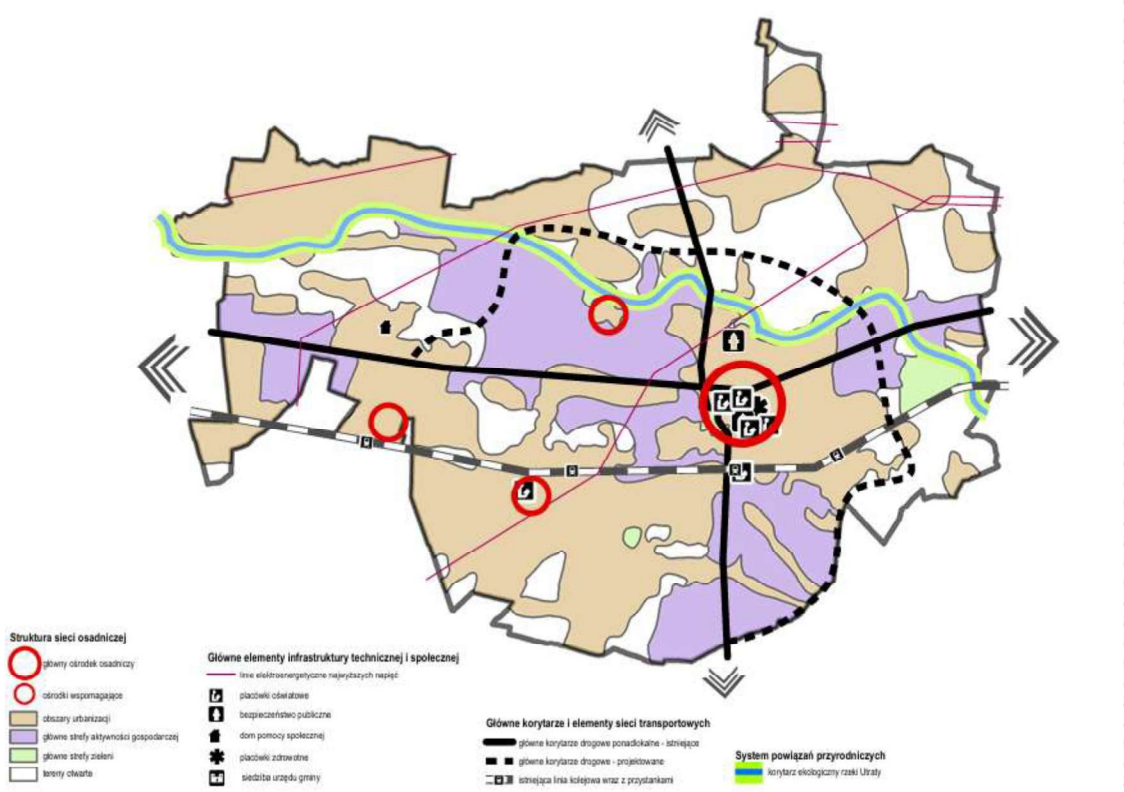

Źródło: Opracowanie własne

Charakterystyka systemu powiązań przyrodniczych

Terytorium gminy Błonie charakteryzuje się bardzo niską lesistością. Wg danych BDL GUS na koniec roku 2023 grunty leśne zajmowały 15,80 ha, co stanowiło 0,2% ogólnej powierzchni gminy. Gmina położona jest na terenie Regionalnej Dyrekcji Lasów Państwowych w Warszawie, w Nadleśnictwie Chojnów. W gminie występuje jednak wiele drzew parkowych, z czego część o statusie pomników przyrody. Drzewa na terenie gminy to m. in. dęby, klony, topole, olsze, wiązy, kasztanowce, jesiony, buki, modrzewie, świerki i wierzby. Fauna Świat zwierząt w tej okolicy to fauna wybitnie nizinna, zwłaszcza gatunki leśne. Z ciekawszych wymienić należy: sarny i dziki. Z drapieżników występują między innymi lisy. Spośród innych ssaków najczęściej spotykane są zające i piżmaki. Spośród zasobów ptactwa należy wymienić: bażanty, kuropatwy, dzikie gęsi, dzikie kaczki, gołębie grzywacze i czaple. Na terenie gminy są prowadzone (w ramach działań podjętych przez

Podpisany

Starostwo Powiatowe) specjalne działania związane z ochroną rzadkich gatunków i dotyczą one ochrony nietoperzy i płomykówek w obiektach sakralnych.

Obszary chronione - w związku z wysokimi walorami krajobrazowymi, część obszaru gminy znajduje się w zasięgu obszarów chronionych. Na obszarze gminy Błonie znajdują się obszary i obiekty chronione, zgodnie z ustawą z dnia 16 kwietnia 2004 r. o ochronie przyrody:

- Warszawski Obszar chronionego krajobrazu Warszawski Obszar Chronionego Krajobrazu utworzono w dniu 29 sierpnia 1997 rozporządzeniem wojewody warszawskiego. Obejmuje tereny dolin rzecznych Wisły i Narwi wraz z dopływami oraz towarzyszącymi im kompleksami lasów. Na terenie gminy występuje fragment Warszawskiego Obszaru Chronionego Krajobrazu (Rozporządzenie Nr 3 Wojewody Mazowieckiego z dnia 13 lutego 2007 r. w sprawie Warszawskiego Obszaru Chronionego Krajobrazu, Dz. Urz. Woj. Maz. Nr 42, poz. 870 z dnia 14 lutego 2007r), który obejmuje swymi granicami wąski obszar doliny Utraty. 50
- Pomniki przyrody: Pomnikami przyrody na terenie Gminy Błonie są: 1) Grupa drzew – 2 Wiązy szypułkowe (Ulmus laevis, Ulmus pedenculata, Ulmus effusa), Olsza czarna (Alnus glutinosa) – teren parku należącego do domu pomocy społecznej dla dorosłych w Bramkach, obręb 0008 Bramki; 2) Grupa drzew – Aleje zabytkowa, Lipy drobnolistne (Tilia cordata), Jesion wyniosły (Fraxinus exselsior) – teren parku należącego do domu pomocy społecznej dla dorosłych w Bramkach, obręb 0008 Bramki; 3) Lipa drobnolistna (Tilia cordata) – przy drodze gruntowej Cholewy - Nowy Łuszczewek, po jej południowej stronie (wschodni skraj wsi), obręb 0009 Cholewy; 4) Grupa drzew – Jesion wyniosły (Fraxinus excelsior), Wiąz szypułkowy (Ulmus laevis, Ulmus pedenculata, Ulmus effusa), Wiąz pospolity (Wiąz polny, Ulmus minor) – w parku podworskim, obręb 0009 Cholewy; 5) Grupa drzew – 4 Dęby szypułkowe (Quercus robur), 6 Lip drobnolistnych (Tilia cordata), 2 Topole białe (Populus alba), Grab zwyczajny (Grab pospolity, Carpinus betulus), Świerk pospolity (Picea abies), Modrzew polski (Larix decidua subsp. polonica) – w parku zabytkowym w m. Pass, obręb 0025 Pass; 6) Grupa drzew – Dąb szypułkowy (Quercus robur), Wiąz szypułkowy (Ulmus laevis, Ulmus pedenculata, Ulmus effusa) – w parku podworskim w Piorunowie, obręb 0029 Piorunów; 7) Lipa drobnolistna (Tilia cordata) – park wiejski; 8) Lipa drobnolistna (Tilia cordata) – na

Podpisany

skraju działki rolnej, obok drogi Błonie – Rochale, na skrzyżowaniu dróg asfaltowych, na małym wzniesieniu, obręb 0033 Wawrzyszew; 9) Jesion wyniosły (Fraxinus excelsior) – na terenie zniszczonej, południowej części parku, nad stawem w m. Bieniewo Parcela, obręb 0005 Bieniewo Parcela; 10) Topola biała (Populus alba) – cmentarz parafii pod wezwaniem św. Trójcy w Błoniu, obręb 0014 Błonie Miasto; 11) Glediczja trójcierniowa (Iglicznia trójcierniowa, Gleditsia triacanthos) – obok budynku liceum ogólnokształcącego im. Wł. Broniewskiego, obręb 0023 Błonie Miasto; 12) Wiąz szypułkowy - Ulmus laevis (Ulmus pedenculata, Ulmus effusa) – obok budynku Centrum Kultury w Błoniu, obręb 0023 Błonie Miasto; 13) Kasztanowiec zwyczajny (Kasztanowiec biały, Aesculus hippocastanum) – drzewo rośnie na terenie Parafii Rzymsko Katolickiej przy ulicy Jana Pawła pomiędzy dzwonnicą a kościołem, obręb 0023 Błonie Miasto; 14) Grupa drzew – 2 Dęby szypułkowe (Quercus robur) – obok placu sportowego Szkoły Podstawowej nr 4 w Błoniu, obręb 0015 Błonie Miasto.

Polityka przestrzenna Gminy Błonie

Polityka przestrzenna gminy skupia się na kilku zasadniczych aspektach związanych z eliminacją potencjalnych konfliktów przestrzennych, kontrolą rozwoju zabudowy oraz zapewnieniem ładu przestrzennego.

Rekomendacje dla polityki przestrzennej opracowano z zachowaniem spójności z Planem Zagospodarowania Przestrzennego Województwa Mazowieckiego i brzmią następująco:

- Priorytet dla działań w zakresie opracowania kompleksowych dokumentów planistycznych w postaci planu ogólnego i tworzenia miejscowych planów zagospodarowania przestrzennego, w tym w zakresie zapewnienia spójności z dokumentami na szczeblu regionalnym (zob. mapa 6).

Podpisany

Mapa 6. Plany miejscowe w Gminie Błonie



Źródło: Opracowanie własne

- Realizacja Strategii rozwoju otoczenia CPK spowoduje zmianę przeznaczenia terenów w miejscowościach Żukówka, Radonice, Konstantów, ewentualnie inne i przeznaczenie ich na tereny inwestycyjne. Zmiana pozwoli na budowę około 800 tys. m2 budynków usługowo-przemysłowych, co wiąże się z dużą liczbą nowych miejsc pracy, a tym samym wzrostem liczby mieszkańców o 8-9 tys. Konieczne jest zatem zabezpieczenie odpowiednio dużych obszarów pod zabudowę mieszkaniową. Wzrost liczby ludności przełoży się na konieczność przeznaczania większej ilości terenów zarówno pod zabudowę jedno, jak i wielorodzinną.
- Kontrolowany proces rozwoju zabudowy – opracowanie miejscowych planów zagospodarowania przestrzennego począwszy od obszarów cechujących się najintensywniejszymi zmianami użytkowania.
- Opracowanie zasad dotyczących walorów estetycznych nowych inwestycji, w tym mieszkaniowych i związana z tym konieczność opracowania planów miejscowych

Podpisany

dla obszarów przeznaczanych pod zabudowę z uwzględnieniem zasad zrównoważonego rozwoju.

- W przypadku dogodnych warunków technicznych, inwestorzy powinni mieć możliwości wybudowania (przedłużenia) sieci wodociągowej na swój koszt.
- Zrównoważone gospodarowanie przestrzenią – w szczególności w zakresie przeznaczania terenów pod zabudowę mieszkaniową poprzez i podejmowanie działań mających na celu zapobieganie antropopresji na terenach cennych przyrodniczo.
- Wielowymiarowy rozwój społeczno-gospodarczy – oparty na procesach rozwojowych funkcji obszarów o wysokim potencjale. W szczególności należy uwzględnić działania w ramach CPK (m.in. Strategii Rozwoju CPK do 2040[7], Strategia ESG CPK na lata 2025-2032+[8]) w tym zapisy dotyczące rozwoju przedsiębiorstw i wzrostu zatrudnienia, co jednoznacznie przełoży się na popyt na budynki mieszkalne i tereny inwestycyjne o charakterze usługowym czy przemysłowym.
- Obecnie, procedowane są (różne etapy prac) inwestycje, których efektem będzie powstanie około 500 tys. m2 budynków usługowo-przemysłowych, co wiąże się z powstaniem nowych miejsc pracy, a tym samym wzrost liczby mieszkańców o 4-5 tys. Konieczne jest zatem zabezpieczenie odpowiednio dużych obszarów pod zabudowę mieszkaniową.
- Planowanie przestrzenne oparte na konsultacjach społecznych i potrzebach mieszkańców oraz uwzględnianie potencjalnych konfliktów przestrzennych w procesach planowania.
- Kierowanie się zasadami ładu przestrzennego w planowaniu przestrzeni w aspekcie estetycznym, społecznym, gospodarczym, środowiskowym i funkcjonalnym.
- Zapewnienie spójności w planowaniu przestrzennym w układzie wertykalnym: na poziomie lokalnym ze szczeblem krajowym i regionalnym – uwzględnienie w planowaniu rozwoju przestrzennego inwestycji krajowych i wojewódzkich.

[7] https://www.cpk.pl/pl/strategia-rozwoju-i-strategia-esg-centralnego-portu-komunikacyjnego [dostęp: 10.08.2025].
[8] https://www.cpk.pl/pl/strategia-rozwoju-i-strategia-esg-centralnego-portu-komunikacyjnego [dostęp: 10.08.2025].

Podpisany

- Zapewnienie spójności w planowaniu przestrzennym w układzie horyzontalnym: uwzględnienie i konsultowanie dokumentów planistycznych sąsiednich gmin w celu zapewnienia ciągłości struktur przestrzennych.
- Budowanie poparcia społecznego w gospodarowaniu przestrzenią – prowadzenie jawnych i dostępnych dla mieszkańców konsultacji społecznych w zakresie planowania inwestycji, opracowywania dokumentów planistycznych.
- Wykorzystanie korzyści dostępności transportowej – racjonalne gospodarowanie przestrzenią w celu zapewnienia odpowiedniej przepustowości dróg i wyznaczenia przestrzeni dla działalności gospodarczej (w tym m.in. logistycznej).
- Zachowanie różnorodności biologicznej i rozwój systemu obszarów chronionych oraz jego integracja z systemami pozaregionalnymi.

Podpisany

VII. Zbieżność Strategii z obowiązującymi dokumentami strategicznymi

Proces opracowania dokumentów strategicznych wymaga tego, żeby były one w pełni zgodne i nie wykazywały sprzecznych zapisów z dokumentami strategicznymi na poziomie wyższym tzn. regionalnym czy krajowym.

W ramach prac nad przedmiotową Strategią, dokonano analizy jej zgodności z założeniami dokumentów strategicznych, istniejących na poziomie regionalnym i krajowym.

W odniesieniu do poziomu powiatu, analizę oparto o dokument: „Strategię Rozwoju Powiatu Warszawskiego Zachodniego na lata 2016-2025".

W odniesieniu do poziomu województwa, analizę oparto o „Strategię Rozwoju Województwa Mazowieckiego 2030+ Innowacyjne Mazowsze".

W odniesieniu do poziomu krajowego, wykazano natomiast związek przede wszystkim z „Krajową Strategią Rozwoju Regionalnego 2030", która stanowi podstawowy dokument strategiczny polityki regionalnej państwa.

Dokument uwzględnia postanowienia Planu zagospodarowania przestrzennego województwa mazowieckiego przyjętego Uchwałą nr 22/18Sejmiku Województwa Mazowieckiego z dnia 19grudnia2018 r.

- **Strategię Rozwoju Powiatu Warszawskiego Zachodniego na lata 2016-2025**

Strategia Rozwoju Gminy Błonie na lata 2025-2034 jest w pełni zgodna ze wszystkimi pięcioma celami głównym Strategii Rozwoju Powiatu Warszawskiego Zachodniego na lata 2016-2025:

- Usługi społeczne wysokiej jakości,
- Zagospodarowanie przestrzenne i ochrona środowiska,
- Dostępność komunikacyjna,

Podpisany

- Potencjał przyrodniczy, kulturalny i historyczny dla rozwoju powiatu,
- Warunki do rozwijania przedsiębiorczości oraz lokowania inwestycji, zwłaszcza w obszarach innowacyjnych.

Realizacja celów i przyjętych zadań w Strategii Rozwoju Gminy Błonie na lata 2025-2034 przyczyni się w sposób istotny do realizacji przyjętych celów strategicznych przez Powiat Warszawski-Zachodni.

- **Strategia Rozwoju Województwa Mazowieckiego 2030+ Innowacyjne Mazowsze**[9]

W Strategii rozwoju województwa mazowieckiego 2030+ zidentyfikowano obszary strategicznej interwencji (OSI), które odnoszą się do problemów utrudniających rozwój poszczególnych podregionów bądź potencjałów możliwych do wykorzystania w celu pobudzenia procesów rozwojowych w określonych częściach województwa. Wyznaczenie OSI umożliwi lepszą koordynację działań strategicznych wpisujących się w politykę rozwoju i planowania przestrzennego regionu. Ułatwi także przyporządkowanie właściwych narzędzi interwencji publicznej, co warunkuje większą skuteczność i efektywność podejmowanych działań. W związku z powyższym, w województwie mazowieckim na poziomie regionalnym zostały wyznaczone dwa typy OSI (mapa 7):

- problemowe – podregiony NUTS 3: ciechanowski, ostrołęcki, płocki, radomski, siedlecki, żyrardowski, warszawski zachodni, warszawski wschodni i miasto Warszawa.
- bieguny wzrostu – miejskie obszary funkcjonalne: miejski obszar funkcjonalny Warszawy (region Warszawski stołeczny) jako istniejący biegun wzrostu, o miejskie obszary funkcjonalne miast średnich tracących funkcje społeczno-gospodarcze oraz Płocka, Siedlec i Żyrardowa jako potencjalne bieguny wzrostu

[9] Strategia Rozwoju Województwa Mazowieckiego 2030+. Innowacyjne Mazowsze przyjęta Uchwałą nr 72/22 Sejmiku Województwa Mazowieckiego z dnia 24 maja 2022 roku w sprawie Strategii rozwoju województwa mazowieckiego 2030+

Podpisany

Mapa 7. Obszary strategicznej interwencji

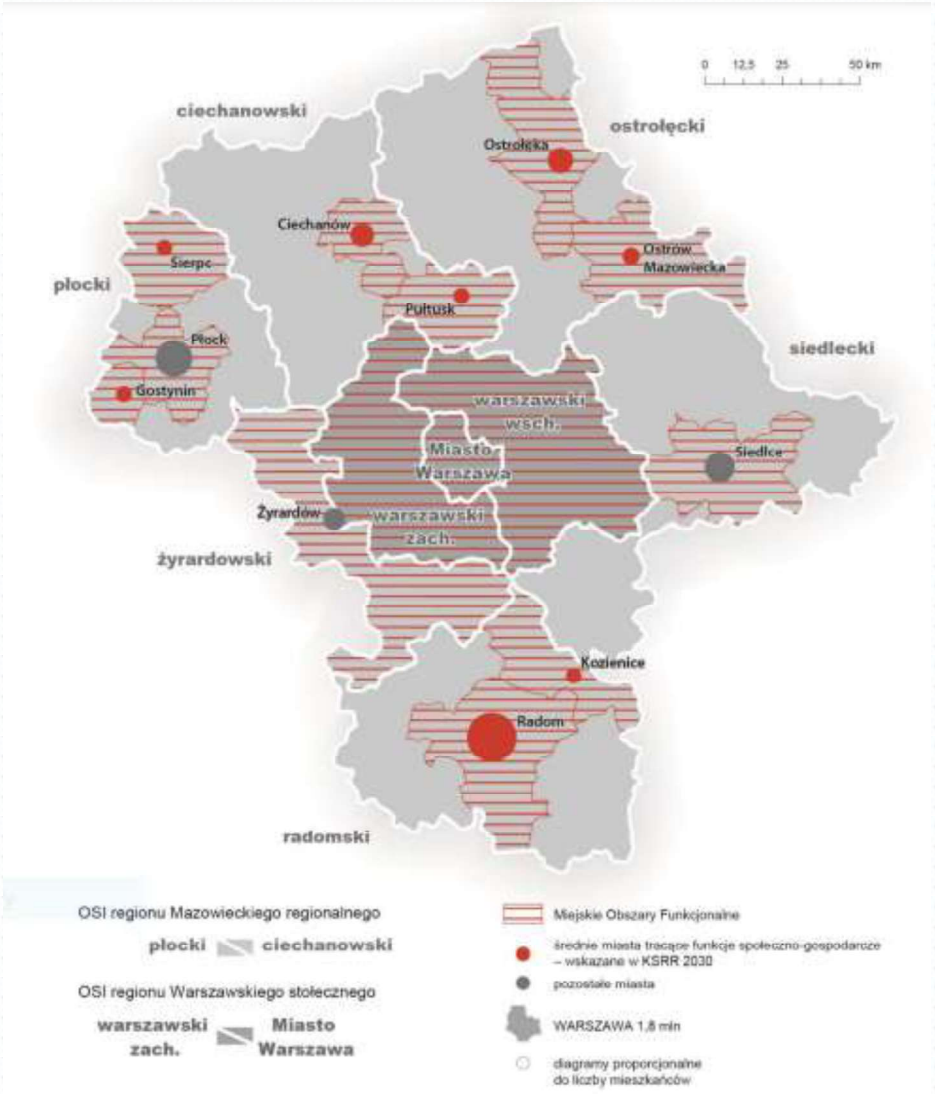

Źródło: Strategia Rozwoju Województwa Mazowieckiego 2030+ Innowacyjne Mazowsze, s. 62.

Polityka skierowana do tego obszaru powinna skutkować poprawą koordynacji rozwoju nowych funkcji, związanych z intensywnym procesem urbanizacji, prowadzącym do powstawania konfliktów przestrzennych i chaosu przestrzennego. Istotna jest koordynacja w zakresie rozwoju oferty inwestycyjnej w podregionie w miejscach o wysokiej atrakcyjności dla lokowania działalności gospodarczej, w sposób który nie wywierałyby negatywnego wpływu na jakość życia mieszkańców i środowisko przyrodnicze. Rosnąca koncentracja ludności i firm w podregionie powoduje potrzebę zapewnienia dostępności infrastruktury społecznej i usług publicznych na odpowiednim poziomie, jak również wydajności infrastruktury komunikacyjnej i komunalnej. W tym

Podpisany

celu niezbędna jest m.in. budowa, rozbudowa i modernizacja istniejącej infrastruktury komunalnej, a także rozwój sektora ochrony zdrowia, edukacji, opieki senioralnej, które będą decydować o jakości życia w podregionie. Ważnym obszarem wsparcia będzie także współpraca na rzecz ograniczania negatywnego wpływu rozwoju funkcji osadniczych na środowisko m.in. poprzez rozwój efektywnego systemu gospodarki odpadami i zwiększanie udziału energii pochodzącej z OZE. Mając na uwadze wysokie walory środowiska przyrodniczego w podregionie (Puszcza Kampinoska, uzdrowisko Konstancin-Jeziorna), kluczowe będzie ich umiejętne wykorzystanie, powiązanie z ochroną najcenniejszych zasobów. Ukierunkowanie planowanych działań w warszawsko-zachodnim obszarze strategicznej interwencji dotyczyć będzie w szczególności[10]:

1. Równoważenia rozwoju społeczno-gospodarczego poprzez:
   • dbałość o cenne zasoby środowiska naturalnego oraz ochronę zasobów przyrodniczych i terenów rolnych przed presją antropogeniczną,
   • rozwój skoordynowanej oferty inwestycyjnej,
   • rozwój strefy okołolotniskowej lotniska Warszawa-Modlin, w tym bezpośredniego połączenia kolejowego z lotniskiem,
   • wdrażanie przyjaznych dla środowiska rozwiązań technologicznych w przedsiębiorstwach.
2. Zapewnienia dostępności do infrastruktury społecznej i komunalnej poprzez:
   • rozbudowę i modernizację infrastruktury technicznej,
   • poprawę dostępności do usług publicznych w zakresie edukacji, ochrony zdrowia i opieki senioralnej,
   • modernizację systemu gospodarki odpadami,
   • zwiększenie udziału energii ze źródeł odnawialnych.

Zbieżność Strategii Rozwoju Województwa Mazowieckiego 2030+ Innowacyjne Mazowsze ze Strategią Rozwoju Gminy Błonie na lata 2025-2034 zaprezentowano w tabeli 31.

[10] Strategia Rozwoju Województwa Mazowieckiego 2030+ Innowacyjne Mazowsze, s. 71.

Podpisany

Tabela 31. Zbieżność Strategii Rozwoju Województwa Mazowieckiego 2030+ Innowacyjne Mazowsze ze Strategią Rozwoju Gminy Błonie na lata 2025-2034

	Strategia:	Strategia Rozwoju Województwa Mazowieckiego 2030+ Innowacyjne Mazowsze				
Strategia:	Cel główny:	Zapewnienie wysokiej jakości życia poprzez trwały i zrównoważony przestrzennie rozwój województwa, służący wzrostowi znaczenia regionu w Europe i na świecie, przy poszanowaniu zasobów środowiska				
	Cele strategiczne:	Konkurencyjne i innowacyjne Mazowsze	Dostępne i mobilne Mazowsze	Zielone, niskoemisyjne Mazowsze	Mazowsze zintegrowane społecznie	Mazowsze bogate kulturowo
Powiązania celów Strategii Rozwoju Gminy Błonie na lata 2025-2034	Przestrzeń przyjazna dla społeczności lokalnej, środowiska i rozwoju gospodarczego			**CO1.3.**	**CO1.1.**	
	Silne, wyedukowane zintegrowane i aktywne społeczeństwo obywatelskie	**CO2.5.** **CO2.7.**	**CO2.1.**		**CO2.1.** **CO2.5.** **CO2.6.**	**CO2.1.** **CO.2.3.**
	Zrównoważone środowisko naturalne zapewniające wysoki poziom życia obecnym i przyszłym pokoleniom	**CO3.1.** **CO3.2.** **CO3.3.** **CO3.4.** **CO3.5.** **CO3.6.**		**CO3.1.** **CO3.2.** **CO3.3.** **CO3.4.** **CO3.5.** **CO3.6.**		
	Korzystne rozwiązania infrastrukturalne, instytucjonalne i gospodarcze, powiązane z otoczeniem metropolitarnym oraz w ramach obszaru Gminy Błonie	**CO4.2.** **CO4.3.**	**CO4.2.** **CO4.3.**	**CO4.1.** **CO4.2.** **CO4.3.** **CO4.4.** **CO4.7.** **CO4.8.** **CO4.9.**	**CO4.1.** **CO4.2.** **CO4.6.** **CO4.8.** **CO4.9..**	**CO4.1.** **CO4.2.** **CO4.6.**

Źródło: Opracowanie własne

Podpisany

- **Krajowa Strategia Rozwoju Regionalnego 2030**[11]

Cel główny polityki regionalnej do roku 2030, jakim jest efektywne wykorzystanie endogenicznych potencjałów terytoriów i ich specjalizacji dla osiągania zrównoważonego rozwoju kraju, co tworzyć będzie warunki do wzrostu dochodów mieszkańców Polski przy jednoczesnym osiąganiu spójności w wymiarze społecznym, gospodarczym, środowiskowym i przestrzennym, realizowany będzie w oparciu o uzupełniające się trzy cele szczegółowe (zob. rysunek 8).

Rysunek 8. Cele KSRR

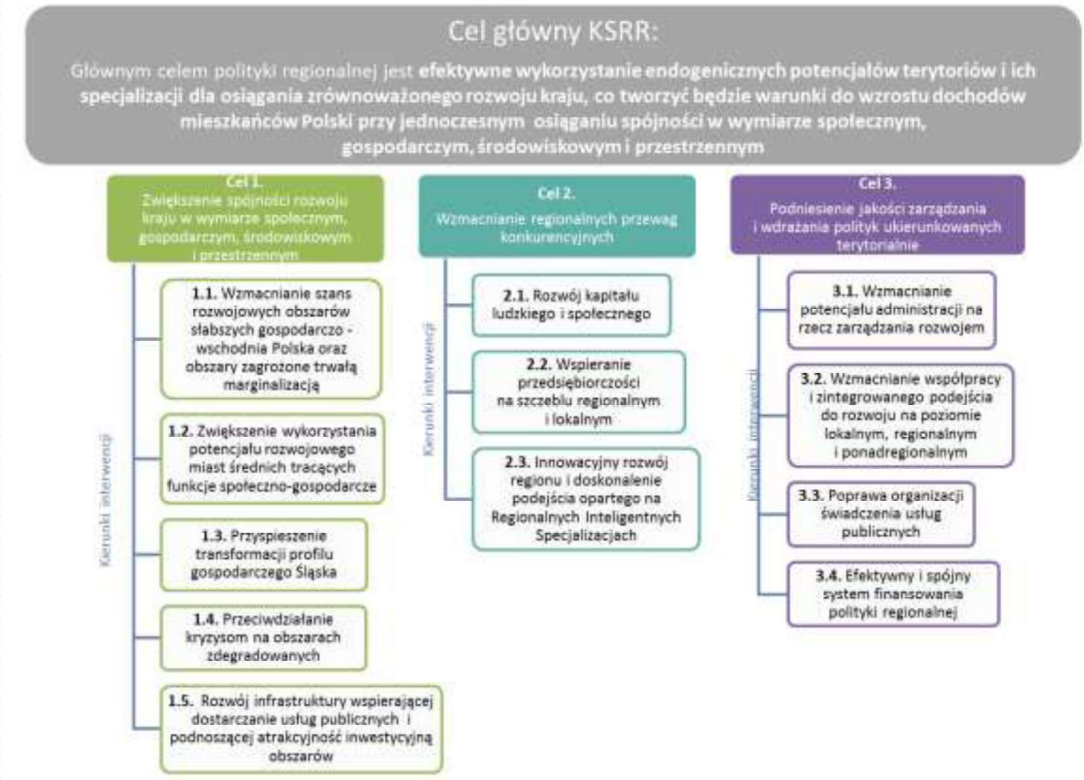

Źródło: Krajowa Strategia Rozwoju Regionalnego 2030, s. 48.

W ramach celu 1 Zwiększenie spójności rozwoju kraju w wymiarze społecznym, gospodarczym, środowiskowym i przestrzennym zakłada się wsparcie o charakterze wyrównawczym, ukierunkowane na przezwyciężenie barier i problemów kilku typów obszarów o mniej korzystnych uwarunkowaniach rozwojowych.

[11] https://www.gov.pl/web/fundusze-regiony/krajowa-strategia-rozwoju-regionalnego

Podpisany

W celu 2 Wzmacnianie regionalnych przewag konkurencyjnych będą rozwijane i wykorzystywane instrumenty wsparcia ukierunkowane na tworzenie warunków do wzrostu konkurencyjności, innowacyjności i inwestycji w wybranych sektorach.

W przypadku wzmacniania sprawności administracji wszystkich szczebli, w szczególności szczebla lokalnego (cel 3 Podniesienie jakości zarządzania i wdrażania polityk ukierunkowanych terytorialnie), nastąpi wzmocnienie inicjatyw i środków na rzecz rozwijania zdolności administracji do planowania i prowadzenia działań rozwojowych ukierunkowanych terytorialnie.

Tabela 32. Logika powiązań celów Strategii Rozwoju Gminy Błonie na lata 2025-2034 i powiązania z Krajową Strategią Rozwoju Regionalnego 2030

Krajowa Strategia Rozwoju Regionalnego 2030		**Powiązania celów Strategii Rozwoju Gminy Błonie**
Cel 1. Zwiększenie spójności rozwoju kraju w wymiarze społecznym, gospodarczym, środowiskowym i przestrzennym		**X**
1.1.	Wzmocnienie szans rozwojowych obszarów słabszych gospodarczo- wschodnia polska oraz obszary zagrożone trwałą marginalizacją	**-**
1.2.	Zwiększenie wykorzystania potencjału miast średnich tracących funkcje społeczno-gospodarcze	**-**
1.3.	Przyspieszenie transformacji profilu gospodarczego śląska	**-**
1.4.	Przeciwdziałanie kryzysom w obszarach zdegradowanych	**-**
1.5.	Rozwój infrastruktury wspierającej dostarczanie usług publicznych i podnoszenie atrakcyjność inwestycyjną obszarów	**CO1.1. CO3.1. CO3.2. CO3.3. CO3.4. CO3.6. CO4.1. CO4.2. CO4.3. CO4.4. CO4.5.**
Cel 2. Wzmacnianie regionalnych przewag konkurencyjnych		**X**
2.1.	Rozwój kapitału ludzkiego i społecznego	**CO1.1. CO2.1. CO2.2. CO2.5. CO2.6. CO4.3. CO4.9.**
2.2.	Wspieranie przedsiębiorczości na szczeblu regionalnym i lokalnym	**CO1.2. CO2.6. CO2.7. CO4.1. CO4.2. CO4.3. CO4.4.**
2.3.	Innowacyjny rozwój regionu i doskonalenie podejścia opartego na Regionalnych Inteligentnych specjalizacjach	**CO3.2. CO4.2.**

Podpisany

Cel 3. Podniesienie jakości zarządzania i wdrażanie polityk ukierunkowanych terytorialnie		**X**
3.1.	Wzmacnianie potencjału administracji na rzecz zarządzania rozwojem	**CO4.2. CO4.3. CO5.1. CO5.2.**
3.2.	Wzmacnianie współpracy i zintegrowanego podejścia do rozwoju na poziomie lokalnym, regionalnym i ponadregionalnym	**CO2.6. CO4.3. CO4.9. CO4.10.**
3.3.	Poprawa organizacji świadczenia usług publicznych	**CO4.2. CO4.10.**
3.4.	Efektywny i spójny system finansowania polityki regionalnej	**CO4.3.**

Źródło: Opracowanie własne

Podpisany

VIII. Ramy finansowe i źródła finansowania

Podjęcie decyzji o podjęciu realizacji inwestycji komunalnych wymaga przygotowania długookresowej strategii finansowej. Wymaga to precyzyjnego określenia źródeł ich finansowania, ustalenia środków koniecznych dla wykonania poszczególnych etapów, zapewnienia w budżecie odpowiednich kwot udziału własnego, zapewnienie płynności finansowej na każdym etapie i w każdej fazie projektu inwestycyjnego.

Podstawą realizacji projektów inwestycyjnych są własne środki budżetowe. Ich wydajność decyduje o możliwości zastosowania innych – uzupełniających źródeł finansowania. Wewnętrzne źródła finansowania należy rozumieć jako dochody własne, jakie pozostają do dyspozycji określonej jednostki samorządu terytorialnego. Gdy gospodarka finansowa jednostki bazuje na stabilnych dochodach własnych, władze lokalne mają możliwość tworzenia wiarygodnych prognoz finansowych i kształtowania alternatywnych scenariuszy finansowania inwestycji.

Potencjał inwestycyjny (rozwojowy) to środki finansowe, które JST może w określonym czasie przeznaczyć na finansowanie nowych przedsięwzięć inwestycyjnych, przy założeniu, że będzie ona wykonywać wszystkie bieżące zadania, dokona niezbędnej wymiany sprzętu oraz utrzyma bezpieczny poziom zadłużenia. Jego poziom decyduje o całkowitych możliwościach inwestycyjnych danej jednostki samorządu w dłuższym horyzoncie czasowym. Kluczowe znaczenie dla generowania własnego potencjał finansowego ma poziom osiągniętej nadwyżki operacyjnej. Jej wysokość określa możliwość pozyskania zewnętrznych źródeł finansowych (zwrotnych i bezzwrotnych), w tym instrumentów dłużnych. W polskich gminach własny potencjał finansowy jest w większości przypadków niewspółmiernie niski w stosunku do zidentyfikowanych potrzeb inwestycyjnych. W takiej sytuacji konieczne jest pozyskiwanie zewnętrznych źródeł finansowania. Należą do nich środki o charakterze bezzwrotnym, wśród nich dotacje krajowe, dotacje unijne i inne środki zagraniczne niepodlegające zwrotowi; instrumenty rynku dłużnego – w tym: pożyczki, kredyty bankowe oraz obligacje komunalne; formy

Podpisany

alternatywne, takie jak partnerstwo publiczno-prywatne, leasing i umowy o podobnym charakterze oraz faktoring.

Przewidywanymi potencjalnymi źródłami finansowania zadań zapisanych w niniejszej „Strategii" będą:

1. środki własne budżetu Gminy Błonie,
2. środki pochodzące z dotacji celowych będących w dyspozycji odpowiednich Ministrów,
3. środki z Europejskiego Funduszu Rozwoju Regionalnego EFRR w ramach Regionalnego Programu Operacyjnego Województwa Mazowieckiego na lata 2021-2027,
4. środki z Funduszu Spójności,
5. środki z Europejskiego Funduszu Społecznego,
6. środki z Norweskiego Mechanizmu Finansowego,
7. budżety powiatowych i wojewódzkich funduszy celowych, w tym np. Wojewódzkiego Funduszu Ochrony Środowiska i Gospodarki Wodnej,
8. środki funduszy celowych, np. pochodzące z Narodowego Funduszu Ochrony Środowiska i Gospodarki Wodnej,
9. PPP,
10. Krajowy Plan Odbudowy,
11. racjonalizacja wydatków inwestycyjnych oraz kosztów utrzymania infrastruktury połączona z optymalizacją podatków i opłat fiskalnych,
12. inne środki finansowe, włączając środki osób fizycznych i osób prawnych.

Podpisany

IX. System realizacji strategii

Instytucje i podmioty, zaangażowane w proces wdrażania strategii można podzielić na trzy główne grupy (zgodnie z zasadą „trójkąta współpracy”), które zostały zaprezentowane w tabeli 33.

Tabela 33. Instytucje i podmioty, zaangażowane w proces wdrażania strategii

Sektor publiczny	• władze samorządowe gminy, • urząd gminy i jednostki gminne, • jednostki samorządu terytorialnego różnych szczebli, w tym np. gminy sąsiednie.
Sektor biznesowy	• przedsiębiorcy, • kluczowi pracodawcy, • organizacje otoczenia biznesu, • zrzeszenia gospodarcze itp.
Sektor społeczny	• mieszkańcy, • organizacje pozarządowe, • grupy nieformalne, • liderzy społeczni i osoby publiczne, reprezentanci młodzieży itp.

Źródło: Opracowanie własne

Sprawna realizacja Strategii zależy od zaangażowania wielu podmiotów. Z tego powodu, podstawową zasadą przyświecającą jej realizacji, powinno być partnerstwo wszystkich podmiotów zaangażowanych w proces realizacji.

Szeroki zakres dokumentu strategicznego zakłada zaangażowanie wielu podmiotów i partnerów, wśród których kluczową rolę pełnić będą instytucje samorządowe, organizacje społeczne, przedsiębiorcy i mieszkańcy.

Podpisany

Ważnym elementem współdziałania, będzie prowadzenie szerokiego dialogu społecznego i umożliwianie poszczególnym zainteresowanym podmiotom możliwości szerokiej partycypacji. Zaangażowanie mieszkańców, podmiotów społecznych i przedsiębiorców, powinno zaowocować wypracowaniem modelu współpracy, w którym partycypacja społeczna wytwarza warunki do współzarządzania Gminą Błonie przez mieszkańców.

Bezpośredni nadzór nad realizacją Strategii, pełnić będzie Burmistrz Błonia.

Do głównych zadań wspomnianego powyżej Pełnomocnika należeć będzie:

- Ewaluacja i monitorowanie procesu realizacji zadań, określonych w Strategii.
- Koordynacja procesu, jej ewentualnej aktualizacji we współpracy z Radą Miejską w Błoniu.
- Zapewnianie działań w zakresie promocji Strategii.
- Poszukiwanie wraz z innymi podmiotami zaangażowanymi w proces realizacji Strategii pozabudżetowych źródeł finansowania dla projektów.

Podpisany

X. Monitoring i ewaluacja realizacji Strategii

Monitoring to proces regularnego zbierania i analizowania informacji, dotyczących wdrażania Strategii.

Monitoring jest prowadzony w celu zapewnienia ciągłości, prawidłowości i efektywności realizacji strategii – pozwala wykryć zagrożenia i ewentualną konieczność modyfikacji planowanych działań lub podmiotów odpowiedzialnych / współpracujących przy realizacji.

Monitoring jest zatem „rodzajem alarmu", który informuje, gdy wdrażanie przebiega niezgodnie z planem. Dzięki niemu można:

- podjąć działania zaradcze,
- skorygować plany,
- zminimalizować skutki nieprzewidzianych zdarzeń.

Głównymi obszarami monitorowania i ewaluacji Strategii rozwoju Gminy Błonie na lata 2025-2034 są cele i zadania strategiczne wytyczone w strategii. Proces monitorowania ma polegać na systematycznych obserwacjach zmian zachodzących w ramach poszczególnych celów i zadań wyznaczonych w Strategii rozwoju Gminy Błonie na lata 2025-2034.

W celu wdrożenia procesu monitoringu osiąganych celów zaleca się realizować badania monitoringowe co dwa lata. Badanie w okresach dwuletnich umożliwi pełną kontrole realizacji celów przyjętych w Strategii Rozwoju Gminy Błonie na lata 2025-2034 i pozwoli na skuteczne oddziaływania w razie zaistnienia ewentualnych niepowodzeń.

Strategia Rozwoju Gminy Błonie na lata 2025-2034 to strategiczny dokument o charakterze „kroczącym". Ewentualne korekty bądź uzupełnienia powinny być dokonywane stosownie do zmieniających się uwarunkowań wewnętrznych i zewnętrznych.

Podpisany

Konsekwencjami negatywnej oceny w trakcie realizacji Strategii Rozwoju Gminy Błonie na lata 2025-2034 może być:

- zakończenie danego zadania wcześniej,
- zmiana celów,
- zmiana sposobów realizacji.

Do dokumentu Strategii Rozwoju Gminy Błonie na lata 2025-2034 powinny być wprowadzane także nowe projekty, wynikające z pojawiających się możliwości (na przykład pozyskanie dodatkowych środków), bądź identyfikowanych potrzeb.

Rolę koordynatora procesu aktualizacji Strategii Rozwoju Gminy Błonie na lata 2025-2034 będą pełnić wyznaczeni pracownicy Urzędu Gminy Błonie. Będą oni zbierać propozycje zmian od szefów poszczególnych komórek organizacyjnych Urzędu Gminy, przewodniczących komisji Rady Miejskiej oraz szefów jednostek gminnych, a następnie przedstawiać je Burmistrzowi.

W zależności od specyfiki i przedmiotowego zakresu konkretnych celów strategicznych proponuje się stosowanie między innymi następujących wskaźników, będących odzwierciedleniem zmian poziomu życia na terenie Gminy Błonie (zob. tabela 34).

Tabela 34. Wskaźniki będące odzwierciedleniem zmian poziomu życia na terenie Gminy Błonie

Wskaźnik	Pożądany kierunek zmian	Cel strategiczny
Odsetek ludności w wieku przedprodukcyjnym / produkcyjnym / poprodukcyjnym	↑ / ↑ / ↓	Cel strategiczny 1 - Przestrzeń (CS1): Przestrzeń przyjazna dla społeczności lokalnej, środowiska i rozwoju gospodarczego
Liczba mieszkań ogółem na 1000 mieszkańców	↑	
Liczba osób przypadająca na 1 mieszkanie i na 1 izbę	↓	
Powierzchnia Gminy Błonie pokryta planami miejscowymi	↑	
Liczba mieszkańców Gminy Błonie	↑	Cel strategiczny 2 - Sfera społeczna (CS2): Silne, wyedukowane zintegrowane i aktywne społeczeństwo obywatelskie
Liczba uczniów przypadająca na 1 nauczyciela i na 1 oddział	↓	
Liczba przestępstw i wykroczeń na 1000 mieszkańców	↓	
Liczba imprez kulturalnych i sportowych w ciągu roku	↑	

Podpisany

Liczba osób i rodzin objęta pomocą społeczną	↓	
Odsetek osób i rodzin objętych pomocą społeczną w stosunku do ogólnej liczby mieszkańców miasta	↓	
Długość tras rowerowych zgodnych z wojewódzkimi standardami infrastruktury rowerowej (w km)	↑	Cel strategiczny 3 - Środowisko (CS3): Zrównoważone środowisko naturalne zapewniające wysoki poziom życia obecnym i przyszłym pokoleniom
Odsetek mieszkańców korzystających z sieci wodociągowej	↑	
Odsetek mieszkańców korzystających z sieci kanalizacyjnej	↑	
Udział OZE w strukturze energetycznej Gminy	↑	
Poziom dochodów Gminy Błonie na 1 mieszkańca	↑	Cel strategiczny 4 - Infrastruktura i gospodarka (CS4): Korzystne rozwiązania infrastrukturalnie, instytucjonalnie i gospodarcze, powiązane z otoczeniem metropolitarnym oraz w ramach obszaru Gminy Błonie
Poziom dochodów własnych Gminy Błonie na 1 mieszkańca	↑	
Wydatki inwestycyjne z budżetu Gminy Błonie w przeliczeniu na 1 mieszkańca	↑	
Udział wydatków inwestycyjnych w ogólnych wydatkach budżetu Gminy Błonie	↑	
Wielkość zadłużenia budżetu Gminy Błonie	↓	
Liczba podmiotów gospodarczych na 1000 mieszkańców	↑	
Liczba miejsc pracy dla niepełnosprawnych	↑	
Liczba zarejestrowanych bezrobotnych/Stopa bezrobocia	↓	
Zwiększony poziom poczucia bezpieczeństwa mieszkańców (badania ankietowe)	↑	Cel strategiczny 5 – Bezpieczeństwo (CS5): Rozwiązania zapewniające bezpieczeństwo publiczne, zdrowotne, środowiskowe, energetyczne i chroniące przed cyberprzestępstwami
Wartość środków przekazanych na doposażenie powiatowych służb, inspekcji i straży	↑	
Liczba zrealizowanych działań edukacyjnych i informacyjnych związanych z podniesieniem poziomu bezpieczeństwa	↑	

Podpisany

Źródło: Opracowanie własne

Po zakończeniu okresu obowiązywania Strategii, powinna zostać przeprowadzona ocena *ex-post*. Ocena *ex-post* to spojrzenie na realizację Strategii Rozwoju Gminy Błonie na lata 2025-2034 z punktu widzenia osiągnięcia rezultatów, wpływów i potrzeb, które miały być osiągnięte.

Ocena końcowa nie wpływa na Strategię Rozwoju Gminy Błonie na lata 2025-2034 w trakcie jej realizacji, ale może skutkować nowymi projektami w nowej Strategii. Służy ona zbieraniu doświadczeń i wyciąganiu wniosków na przyszłość. W trakcie dokonywania tej oceny należy odpowiedzieć na poniższe pytania:



Źródło: Opracowanie własne

Podpisany

XI. Wytyczne do sporządzania dokumentów wykonawczych

Strategii Rozwoju Gminy Błonie na lata 2025-2034, jako dokument kierunkowy, przede wszystkim powinna być spójna z Wieloletnią prognozą finansową gminy oraz corocznymi uchwałami budżetowymi.

Tylko zapewnienie przez Radę Miejską środków na realizację przedsięwzięć strategicznych da możliwość osiągnięcia najważniejszych celów, zidentyfikowanych w wielokierunkowym procesie strategicznym.

Należy także pamiętać, iż podczas tworzenia nowych bądź aktualizacji istniejących sektorowych gminnych planów i programów, powinny być one spójne ze Strategią Rozwoju Gminy Błonie na lata 2025-2034 – przynajmniej odnośnie celów strategicznych, kluczowych przedsięwzięć oraz kierunków działań.

Do takich dokumentów należą m.in.:

- Plan ogólny,
- Plany miejscowe,
- Wieloletni plan rozwoju i modernizacji urządzeń wodociągowych i urządzeń kanalizacyjnych,
- Gminny program ochrony środowiska,
- Plan gospodarki niskoemisyjnej,
- Program budowy dróg gminnych,
- Strategia rozwiązywania problemów społecznych,
- Program współpracy z organizacjami pozarządowymi oraz podmiotami wymienionymi w art. 3 ust. 3. Ustawy o działalności pożytku publicznego i o wolontariacie.

Podpisany

XII. Konsultacje społeczne

Uwagi do konsultacji projektu Strategii

- Zgodnie z art. 5a ust. 1 ustawy z dnia 8 marca 1990 r. o samorządzie gminnym w przypadkach przewidzianych ustawą oraz w innych sprawach ważnych dla gminy są przeprowadzane na jej terytorium konsultacje z mieszkańcami gminy. Ust. 2 przywołanego artykułu wskazuje, że zasady i tryb przeprowadzania konsultacji z mieszkańcami gmin określa uchwała rady gminy. Z uwagi na znaczenie Strategii dla przyszłości Gminy Błonie, zostały zorganizowane konsultacje społeczne projektu Strategii w pełnym wymiarze, z wykorzystaniem przez Urząd Miejski w Błoniu wszystkich dostępnych środków komunikacji i przy wykorzystaniu pełnej partycypacji mieszkańców w proces tworzenia „Strategii".
- Konsultacje społecznie projektu „Strategii Rozwoju Gminy Błonie na lata 2025-2034" trwały łącznie 35 dni (06.11.2025 r. do 11.12.2025 r.).

  Do udziału w konsultacjach zaproszono szerokie grono mieszkańców i instytucji publicznych, przedstawicieli sąsiadujących jednostek samorządu terytorialnego, partnerów społecznych i gospodarczych, organizacji pozarządowych, a także związki i stowarzyszenia.

  W trakcie konsultacji zgłaszano pozytywne opinie na temat projektu „Strategii". Zapisy dokumentu nie wzbudziły kontrowersji, wręcz przeciwnie – wskazywano na odpowiednie zaakcentowanie kluczowych dla rozwoju Gminy Błonie kierunków zaplanowanych działań.

  W trakcie konsultacji społecznych projektu „Strategii" poprzez formularz zgłoszono 6 uwag. W trakcie konsultacji zgłoszono również opinie lub komentarze (miały one miejsce zwłaszcza podczas spotkania konsultacyjnego) nie będące uwagą do treści dokumentu, a ogólnymi spostrzeżeniami, których zdecydowano się nie uwzględniać w treści projektu „Strategii".

Podpisany

XIII. Bibliografia

1. Maleszyk P., Szafran J., Strategia rozwoju ponadlokalnego jako nowy instrument zintegrowanego planowania – doświadczenia i rekomendacje, Rozwój Regionalny i Polityka Regionalna, 2024.
2. Maśloch G., Sierak J., Gospodarka i finanse samorządu terytorialnego, SGH, 2013.
3. Noworól A., Strategia rozwoju lokalnego warunkach globalnej niepewności oraz zmian prawnych i technologicznych, Rozwój Regionalny i Polityka Regionalna, 2024, https://doi.org/10.14746/rrpr.2024.70s.03.
4. Ogólne zasady konsultacji społecznych wspomagających proces podejmowania decyzji w jednostkach samorządu terytorialnego, Monitorowanie Jakości Usług Publicznych, Kraków – Poznań, 2012.
5. Plan zagospodarowania przestrzennego województwa mazowieckiego przyjęty Uchwałą nr 22/18Sejmiku Województwa Mazowieckiego z dnia 19grudnia2018 r.
6. Strategia Rozwoju Województwa Mazowieckiego 2030+. Innowacyjne Mazowsze przyjęta Uchwałą nr 72/22 Sejmiku Województwa Mazowieckiego z dnia 24 maja 2022 roku w sprawie Strategii rozwoju województwa mazowieckiego 2030+.
7. Standardy infrastruktury rowerowej i koncepcja tras rowerowych wskazanych do realizacji w perspektywie do 2030 roku w województwie mazowieckim, Załącznik do uchwały nr 1100/333/22 Zarządu Województwa Mazowieckiego z dnia 28 czerwca 2022 r.
8. Ustawa z dnia 8 marca 1990 r. o samorządzie gminnym.
9. Ustawa z dnia 6 grudnia 2006 r. o zasadach prowadzenia polityki rozwoju.
10. Ustawa z dnia 3 października 2008 r. o udostępnianiu informacji o środowisku i jego ochronie, udziale społeczeństwa w ochronie środowiska oraz o ocenach oddziaływania na środowisko.
11. Uchwała nr XII/122/25 Rady Miejskiej w Błoniu z dnia 17 marca 2025 r. w sprawie przystąpienia do prac nad „Strategią Rozwoju Gminy Błonie na lata 2025-2034” oraz określenia szczegółowego trybu i harmonogramu opracowania projektu strategii, w tym trybu konsultacji.
12. Założenia do planu zaopatrzenia w ciepło, energię elektryczną i paliwa gazowe dla Gminy Błonie, Błonie 2022.
13. Zarządzenie nr 28/2025 Burmistrza Błonia z dnia 8 kwietnia 2025 r. w sprawie powołania Zespołów ds. opracowania: Strategii Rozwoju Gminy Błonie 2025 – 2034.
14. https://www.cpk.pl/pl/
15. https://www.bankier.pl/wiadomosc/CPK-zatrudnia-Trwaja-przygotowania-do-kompletowania-przyszlej-kadry-9034295.html
16. www.stat.gov.pl

Podpisany

XIV. Spisy

XIV.1. Spis tabel

Tabela 1. Harmonogram 16
Tabela 2. Prognoza ludności w Gminie Błonie do roku 2060....26
Tabela 3. Stan i prognoza ludności i migracji w Gminie Błonie do roku 2030 27
Tabela 4. Odsetek ludności w wieku przedprodukcyjnym, produkcyjnym i poprodukcyjnym 28
Tabela 5. Migracje na pobyt stały gminne....29
Tabela 6. Ludność na 1 km^2 [osoba] 30
Tabela 7. Główne wskaźniki demograficzne charakteryzujące Gminę Błonie....31
Tabela 8. Podmioty gospodarki narodowej - wskaźniki 32
Tabela 9. Liczba mieszkań ogółem na 1000 mieszkańców oraz liczba osób przypadająca na 1 mieszkanie i na 1 izbę 35
Tabela 10. Urządzenia sieciowe 36
Tabela 11. Zasoby mieszkaniowe - wskaźniki....37
Tabela 12. Stopień redukcji zanieczyszczeń w miejskiej oczyszczalni ścieków (średni % z redukcji BZT5, Utlenialność dwuchromianowa, zawiesina ogólna, azot ogólny, fosfor ogólny) ..38
Tabela 13. Odsetek mieszkańców obsługiwana przez oczyszczalnie ścieków 38
Tabela 14. Zużycie wody na potrzeby gospodarki narodowej i ludności, w tym przemysł....38
Tabela 15. Sport w Gminie Błonie 43
Tabela 16. Liczba imprez kulturalnych w ciągu roku 44
Tabela 17. Planowanie przestrzenne w Gminie Błonie – plany miejscowe 45
Tabela 18. Wskaźniki polityki społecznej w Gminie Błonie 47
Tabela 19. Pomoc społeczna w Gminie Błonie 48
Tabela 20. Szkoły w Gminie Błonie 49
Tabela 21. Dochody ogółem budżetu Gminy Błonie w przeliczeniu na 1 mieszkańca oraz dochody własne budżetu Gminy Błonie w przeliczeniu na 1 mieszkańca....51
Tabela 22. Dochody własne 51
Tabela 23. Dane finansowe dotyczące Gminy Błonie....52
Tabela 24. Wydatki na transport i łączność - wydatki majątkowe ogółem, drogi publiczne gminne 55
Tabela 25. Wydatki z budżetu gminy na transport i łączność....55
Tabela 26. Analiza SWOT 56
Tabela 27. Analiza SWOT 59
Tabela 28. Cele strategiczne i cele operacyjne Strategii 82
Tabela 29. Cele strategiczne oraz kierunki interwencji 85
Tabela 30. Tabela celów i zadań wraz z ramami realizacyjno-organizacyjnym 88

Podpisany

Tabela 31. Zbieżność Strategii Rozwoju Województwa Mazowieckiego 2030+ Innowacyjne Mazowsze ze Strategią Rozwoju Gminy Błonie na lata 2025-2034 220
Tabela 32. Logika powiązań celów Strategii Rozwoju Gminy Błonie na lata 2025-2034 i powiązania z Krajową Strategią Rozwoju Regionalnego 2030 222
Tabela 33. Instytucje i podmioty, zaangażowane w proces wdrażania strategii 226
Tabela 34. Wskaźniki będące odzwierciedleniem zmian poziomu życia na terenie Gminy Błonie 229

Podpisany

XIV.2. Spis rysunków

Rysunek 1. Strategia rozwoju – cele opracowania dokumentu Strategii Rozwoju Gminy Błonie na lata 2025-2034 8
Rysunek 2. Strategia rozwoju – sposób rozumienia, podstawowe role i wynikające z niej funkcje 9
Rysunek 3. Cele konsultacji społecznych 15
Rysunek 4. Zmiany w poszczególnych grupach w Gminie Błonie w wybranych latach do 2060 roku. 25
Rysunek 5. Liczba ludności Gminy Błonie na tle gmin powiatu warszawskiego zachodniego 30
Rysunek 6. Ludność na 1 km^2 [osoba] 31
Rysunek 7. Cele strategiczne 81
Rysunek 8. Cele KSRR 221

Podpisany

XIV.3. Spis map

Mapa 1. Położenie Gminy Błonie 21
Mapa 2.Gmina Błonie na tle powiatu 22
Mapa 3. Czas dojazdu do centrum Warszawy (kolej) 23
Mapa 4. Czas dojazdu do centrum Warszawy (rower) 24
Mapa 5. Struktura sieci osadniczej – przeznaczenie terenu 210
Mapa 6. Plany miejscowe w Gminie Błonie 213
Mapa 7. Obszary strategicznej interwencji 218

Uzasadnienie

„Strategia Rozwoju Gminy Błonie na lata 2025-2034” stanowiąca załącznik do niniejszej uchwały jest nową strategią rozwoju gminy Błonie. Prace nad niniejszą strategią rozwoju Gminy Błonie przeprowadził Zespół ds. opracowania strategii powołany przez Burmistrza Błonia Zarządzeniem nr 28/2025 z dnia 08.04.2025 r., w skład, którego wchodziły zespoły robocze ds. społecznych, środowiskowo-przestrzennych i inwestycyjno-technicznych.

Podstawą prac nad strategią stał się udział wielu osób i instytucji oraz pracowników Urzędu Miejskiego w Błoniu.

Prace nad strategią zaktywizowały szereg środowisk lokalnych czego efektem staje się opracowany dokument. „Strategia Rozwoju Gminy Błonie na lata 2025-2034”. Stara się on odpowiadać zapotrzebowaniom społeczności lokalnej, przy wykorzystaniu możliwości oraz szans rozwojowych gminy Błonie przy wykorzystaniu środków z UE.

Strategia daje możliwość tworzenia warunków do rozwijania aktywności i świadomości społecznej poprzez różne formy współdziałania. Jest podstawowym dokumentem długofalowej polityki.

„Strategia Rozwoju Gminy Błonie na lata 2025-2034” została opracowana z uwzględnieniem istniejących zasobów, badań ankietowych, konsultacji społecznych oraz wykorzystaniu wcześniejszego opracowania dotyczącego Gminy Błonie.