



Unia Europejska
Fundusz Spójności



Aktualizacja Lokalnego Programu Rewitalizacji Gminy Błonie do roku 2023

**Diagnoza i delimitacja
obszaru zdegradowanego
i obszaru rewitalizacji**



PLAN KONSULTACJI SPOŁECZNYCH

Podstawowe pojęcia

Analiza źródeł wtórnych – wybrane zagadnienia

Analiza SWOT

Proponowane działania



REWITALIZACJA:

- Proces wyprowadzania ze stanu kryzysowego obszarów zdegradowanych;
- Wieloletni proces prowadzony przez interesariuszy;
- Działania prowadzone w sposób spójny: wewnętrznie oraz zewnętrznie.

OBSZAR ZDEGRADOWANY:

- Obszar, na którym zidentyfikowany został stan kryzysowy (tj. stan spowodowany koncentracją negatywnych zjawisk społecznych). Może być on podzielony na podobszary, w tym podobszary, które nie posiadają wspólnych granic (warunek – występowanie sytuacji kryzysowej na każdym podobszarze).



PODSTAWOWE
POJĘCIA

OBSZAR REWITALIZACJI

- jest to całość lub część obszaru zdegradowanego, na którym zamierza się prowadzić rewitalizację. Cechuje go koncentracja negatywnych zjawisk oraz znaczenie dla rozwoju lokalnego.



PODSTAWOWE
POJĘCIA



OBSZAR ZDEGRADOWANY - NEGATYWNE ZJAWISKA

- **Gospodarcze** (np. w zakresie niskiego stopnia przedsiębiorczości);
- **Środowiskowe** (np. w zakresie przekroczenia standardów jakości środowiska);
- **Przestrzenno-funkcjonalne** (np. w zakresie niewystarczającego wyposażenia w infrastrukturę techniczną i społeczną);
- **Techniczne** (np. w zakresie degradacji stanu technicznego obiektów budowlanych).

CZYM JEST LOKALNY PROGRAM REWITALIZACJI?



- Lokalny Program Rewitalizacji ujmuje działania w sposób kompleksowy tak, aby nie pomijać aspektu społecznego, ekonomicznego, przestrzennego, technicznego, środowiskowego i kulturowego związanego zarówno z danym obszarem, jak i jego otoczeniem.
- Program to przede wszystkim narzędzie do planowania, koordynowania i integrowania różnorodnych projektów z zakresu rewitalizacji, który opracowywany i przyjmowany jest przez samorząd gminy w drodze uchwały na podstawie art. 18 ust. 2 pkt 6 ustawy o samorządzie gminnym.

MECHANIZMY PARTYCYPACJI SPOŁECZNEJ

Współpraca z różnymi grupami interesariuszy, w szczególności ze społecznością obszarów rewitalizacji oraz innymi podmiotami tj.: przedsiębiorcami, organizacjami pozarządowymi pozwoli na:

- wyznaczenie liderów społecznych z różnych środowisk,
- określenie obszarów problemowych,
- zdiagnozowanie potrzeb rewitalizacyjnych w gminie,
- wypracowanie społecznej akceptacji podejmowanych działań rewitalizacyjnych,
- pozyskanie, ze źródeł publicznych i prywatnych, środków na działania rewitalizacyjne,
- systematyczne i ciągłe monitorowanie postępów realizacji Lokalnego Programu Rewitalizacji oraz jego aktualizację.

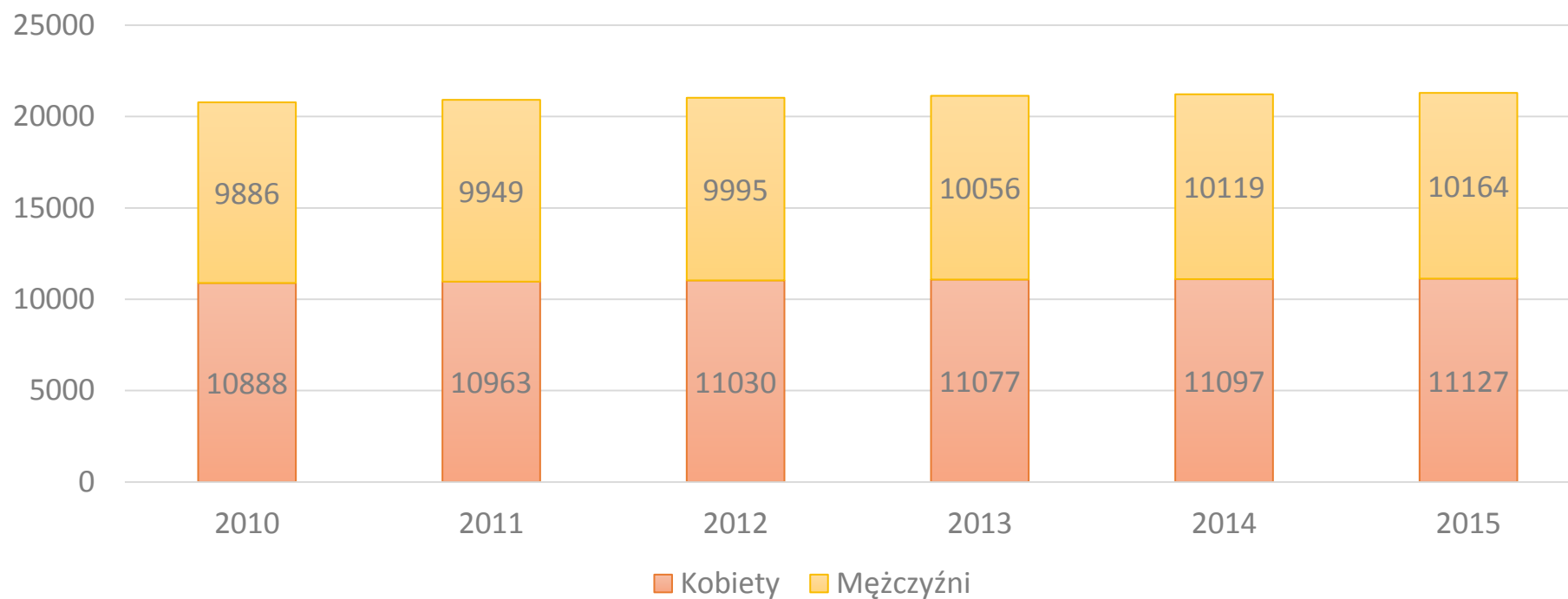
KORZYŚCI WYNIKAJĄCE Z LOKALNEGO PROGRAMU REWITALIZACJI

- Wspieranie zintegrowanej i zaktywizowanej społeczności lokalnej,
- Budowanie poczucia wspólnotowości i odpowiedzialności społecznej,
- Wzmacnianie więzi społecznych,
- Poprawa jakości życia mieszkańców,
- Ograniczenie patologii społecznych,
- Wzrost atrakcyjności terenów – szczególnie w wymiarze inwestycyjnym,
- Rozwój gospodarczy – powstawanie nowych miejsc pracy,
- Ożywienie branży turystycznej.



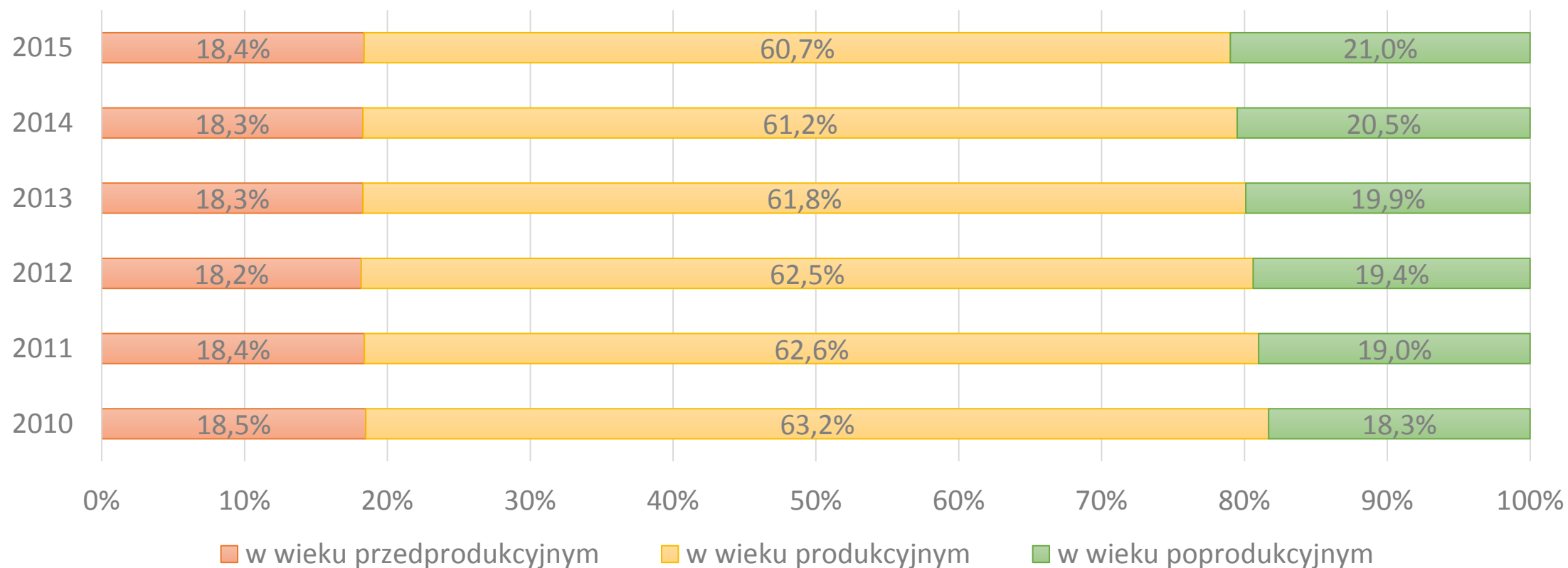
Desk research - wybrane zagadnienia

Liczba ludności Gminy Błonie w latach 2010-2015



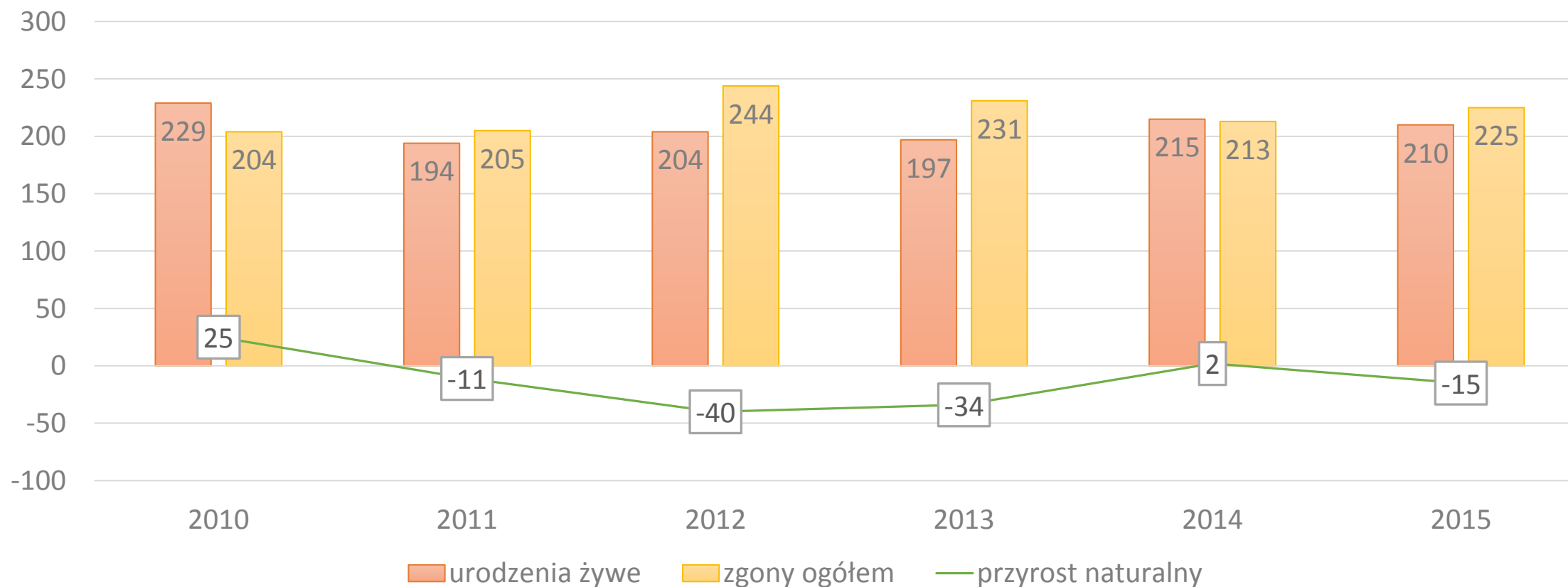


Udział ludności wg ekonomicznych grup wieku w % ludności ogółem w Gminie Błonie w latach 2010-2015



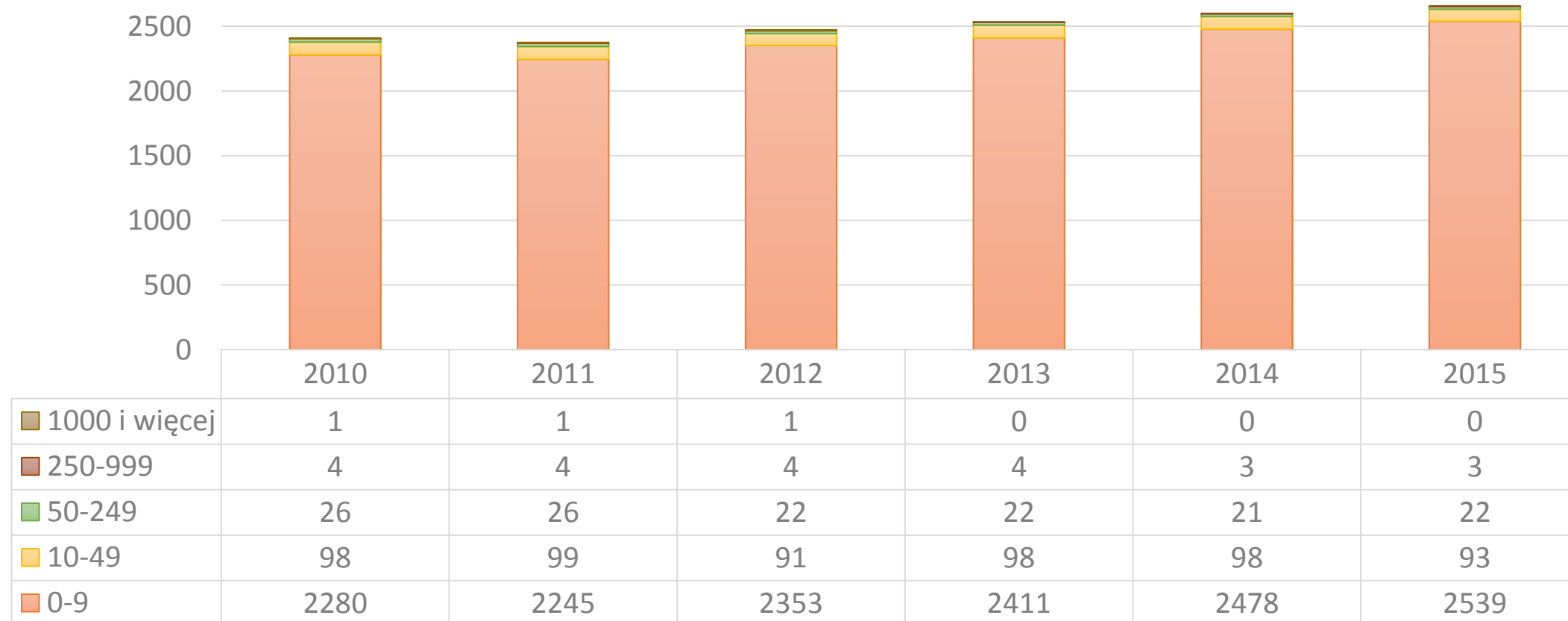


Przyrost naturalny na terenie Gminy w latach 2010-2014



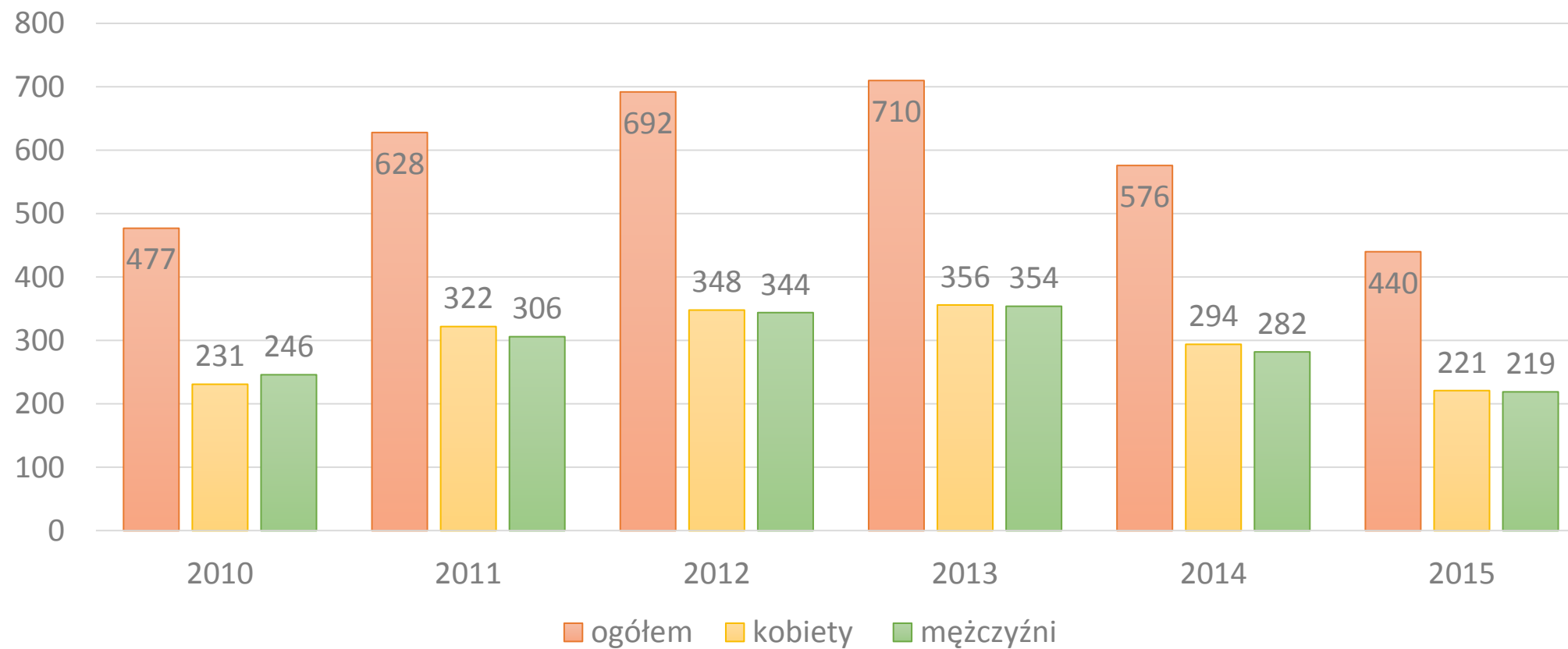


Podmioty gospodarki narodowej wpisane do rejestru REGON na terenie Gminy w latach 2010-2015



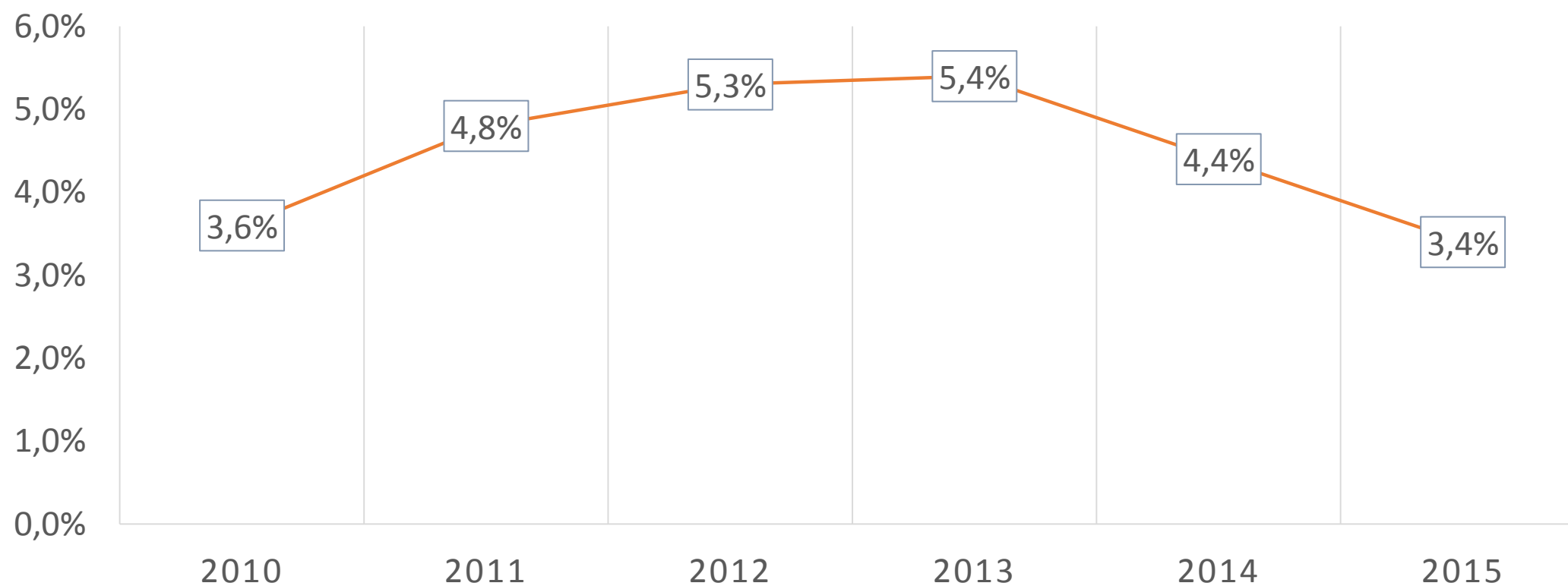


Liczba bezrobotnych zarejestrowanych na terenie Gminy Błonie w latach 2010-2015





Udział bezrobotnych zarejestrowanych w liczbie ludności w wieku produkcyjnym w Gminie Błonie w latach 2010-2015



Zasoby mieszkaniowe na terenie Gminy Błonie w latach 2010-2014

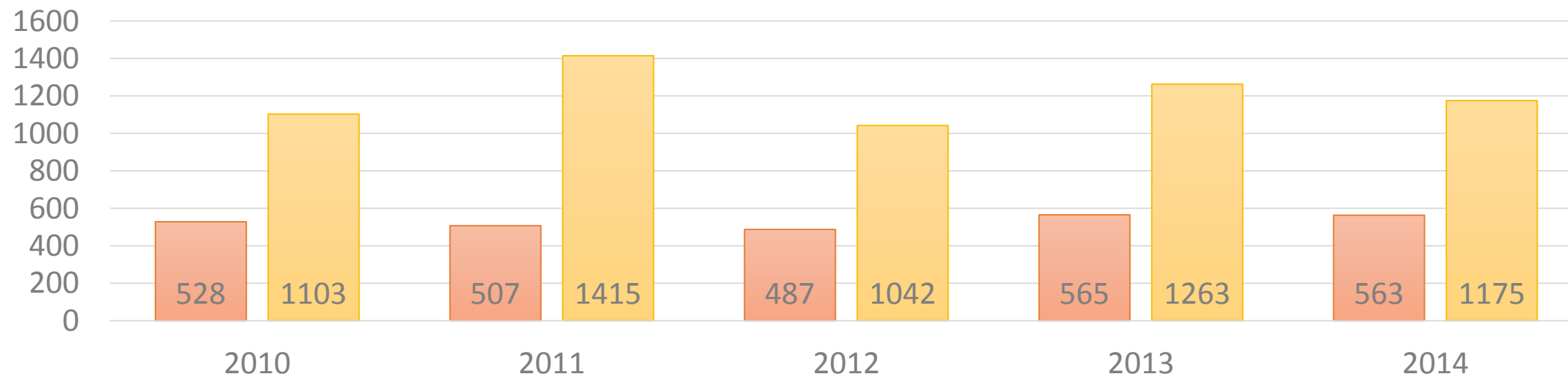
	2010	2011	2012	2013	2014
Liczba mieszkań	7 894	7 960	8 245	8 371	8 489
Liczba izb	29 779	30 154	31 004	31 576	32 119
Powierzchnia użytkowa mieszkań [m ²]	588 862	599 591	617 966	630 582	643 293

Wyposażenie mieszkań w instalacje w % ogółu mieszkań na terenie Gminy Błonie w 2014 r.

Wyszczególnienie	Udział [w%]
Miasto Błonie	
Wodociągi	95,4
Łazienka	91,0
Centralne ogrzewanie	86,6
obszar wiejski	
Wodociągi	95,4
Łazienka	91,0
Centralne ogrzewanie	87,9



Liczba gospodarstw domowych oraz osób korzystających z pomocy społecznej na terenie Gminy Błonie w latach 2010-2014



- Liczba gospodarstw domowych korzystających z pomocy społecznej
- Liczba osób korzystających z pomocy społecznej



Analiza SWOT

MOCNE STRONY

SŁABE STRONY

SZANSE

ZAGROŻENIA



Proponowane działania z zakresu rewitalizacji

L.p.	Wskazanie miejscowości, ulicy/obszaru, której dotyczy proponowane działanie	Przyczyny wskazania obszaru	Proponowane działania w zakresie rewitalizacji
1.			
2.			
3.			
4.			



Dziękujemy za uwagę

A large, decorative orange brushstroke that starts wide on the left and tapers to the right, with a slight curve.